

## KUPNÍ SMLOUVA

uzavřená dle ustanovení § 2079 a násl. zákona č. 89/2012 Sb., občanského zákoníku, ve znění pozdějších předpisů, kterou uzavřeli níže uvedeného dne, měsíce a roku:

na straně jedné jako prodávající (dále jen „prodávající“)

a

Statutární město Brno

se sídlem Dominikánské náměstí 196/1, Brno – město, 602 00 Brno

zastoupené JUDr. Markétou Vaňkovou, primátorkou města Brna

k podpisu smlouvy pověřen Ing. Bc. Pavel Pospíšek, vedoucí Odboru dopravy MMB

IČO: 449 92 785, DIČ: CZ44992785

bankovní spojení: Česká spořitelna, a.s.

číslo účtu: 111246222/0800

na straně druhé jako kupující (dále jen „kupující“)

### I.

1. Proávající prohlašuje, že je výlučným vlastníkem pozemku p. č. 1570 o výměře 39 m<sup>2</sup>, ostatní plocha, zeleň, zapsaného na listu vlastnictví č. [REDAKCE] pro katastrální území Bosonohy, obec Brno, vedeném u Katastrálního úřadu pro Jihomoravský kraj, Katastrální pracoviště Brno - město.

2. Na základě geometrického plánu č. 2618-243/2021, vyhotoveném společností MapKart s.r.o., Souhrady 4, 625 00 Brno ze dne 22. října 2021 (dále jen „geometrický plán“), je od pozemku p. č. 1570 o výměře 39 m<sup>2</sup>, oddělena část o výměře 12 m<sup>2</sup>, která je nově označena jako pozemek p. č. 1570/2, ostatní plocha, jiná plocha, k.ú. Bosonohy, obec Brno (dále také jen „převáděný pozemek“). Geometrický plán je přílohou a nedílnou součástí této smlouvy.

### II.

1. Proávající touto kupní smlouvou prodává kupujícímu pozemek p. č. 1570/2, k.ú. Bosonohy, obec Brno včetně všech součástí a příslušenství a kupující tento pozemek kupuje a přijímá do svého vlastnictví, a to za dohodnutou kupní cenu ve výši 21.000 Kč (slovy: dvacetjednatísíc korun českých).

2. Převáděný pozemek byl popsán a oceněn znaleckým posudkem č. 2394-36/2022 ze dne 25. 2. 2022, který vyhotovila znalkyně [REDAKCE]

3. Převáděný pozemek je vykupován za účelem majetkoprávního vypořádání pozemků zastavěných stavbami ve vlastnictví statutárního města Brna.

### III.

1. Smluvní strany se dohodly, že kupující zaplatí prodávajícímu kupní cenu dle článku II. odst. 1 této smlouvy převodem na bankovní účet uvedený v záhlaví této smlouvy do 60 dnů ode dne, kdy bude kupujícímu doručeno vyrozumění katastrálního úřadu o tom, že vklad vlastnického práva dle této smlouvy byl proveden.

### IV.

1. Prodávající výslovně prohlašuje, že jeho vlastnické právo k převáděnému pozemku není soudně či jinak právně napadeno či zpochybněno, že není omezen v disponování s tímto pozemkem a že na tomto pozemku neváznou žádné faktické ani právní vady, zejména zástavní právo, nájemní právo, věcné břemeno, předkupní právo s účinky věcného práva, dluhy, daňové nedoplatky a další práva třetích osob.

2. Prodávající dále prohlašuje, že ke dni podpisu této kupní smlouvy není proti němu vedeno insolvenční či exekuční řízení ani výkon rozhodnutí a zároveň není proti němu podán návrh na zahájení insolvenčního řízení, na nařízení exekuce nebo výkonu rozhodnutí, ani neexistuje žádný titul vydaný v soudním, správním, daňovém, rozhodčím či obdobném řízení, na základě kterého by mohl být takový návrh podán.

3. Prodávající se zavazuje, že ke dni podání návrhu na vklad vlastnického práva k převáděnému pozemku do katastru nemovitostí bude tento pozemek prost všech práv třetích osob a že tomu tak bude až do převodu vlastnického práva k tomuto pozemku na kupujícího.

4. Jestliže se ukáže, že výše uvedená tvrzení nejsou pravdivá, má kupující právo od této smlouvy odstoupit a zároveň má nárok na náhradu veškeré škody, která mu v důsledku jejich nepravdivosti vznikla, přičemž tyto nároky lze uplatnit samostatně, tj. nezávisle na sobě. Odstoupením se smlouva ruší od samého počátku a smluvní strany jsou si povinny vrátit dosud poskytnutá plnění.

5. Prodávající seznámil kupujícího s právním i faktickým stavem převáděného pozemku, a kupující potvrzuje, že si tento pozemek prohlédl na místě samém a přejímá jej ve stavu, v jakém se nachází ke dni uzavření této kupní smlouvy.

### V.

1. Vlastnické právo k předmětnému pozemku se převádí k okamžiku doručení návrhu na vklad vlastnického práva do katastru nemovitostí příslušnému katastrálnímu úřadu, pokud bude pravomocně rozhodnuto o povolení vkladu.


2. Smluvní strany se dohodly, že návrh na vklad vlastnického práva k převáděnému pozemku do katastru nemovitostí podá kupující a současně uhradí veškeré správní poplatky s tímto vkladem spojené.

3. Pro případ, že dojde k přerušení vkladového řízení katastrálním úřadem, se smluvní strany zavazují, že si navzájem poskytnou veškerou součinnost nezbytnou k realizaci vkladu vlastnického práva z této smlouvy do katastru nemovitostí.

4. Nebude-li na základě této smlouvy vklad vlastnického práva do katastru nemovitostí z jakéhokoliv důvodu povolen, zavazuje se prodávající, že s kupujícím uzavře novou kupní smlouvu, jejímž obsahem bude převod vlastnického práva k předmětnému pozemku za kupní cenu uvedenou v článku II. odst. 1 této smlouvy, a to nejpozději do 3 (tří) měsíců ode dne pravomocného zamítnutí vkladu vlastnického práva katastrálním úřadem, a v případě, že bude

nutné smlouvu znovu projednat kolektivními orgány města Brna, nejpozději do 6 (šesti) měsíců ode dne pravomocného zamítnutí vkladu vlastnického práva do katastru nemovitostí.

## VI.

1. Smluvní strany prohlašují, že tato kupní smlouva byla sepsána na základě jejich pravé a svobodné vůle, vážně a srozumitelně a na důkaz shody vůle s jejím obsahem připojují své podpisy. Na jednom vyhotovení této smlouvy je podpis prodávajícího úředně ověřen.
2. Smluvní strany se dohodly, že tato smlouva je uzavřena ke dni podpisu té smluvní strany, která tuto smlouvu podepíše jako poslední.
3. Tato smlouva je vyhotovena ve 4 (čtyřech) stejnopisech s platností originálů, z nichž prodávající obdrží jedno vyhotovení, kupující dvě vyhotovení a jedno vyhotovení je určeno pro účely vkladového řízení katastru nemovitostí.
4. Právní vztahy ve smlouvě výslovně neupravené se řídí příslušnými ustanoveními zákona č. 89/2012 Sb., občanského zákoníku, ve znění pozdějších předpisů.
5. Statutární město Brno je při nakládání s veřejnými prostředky povinno dodržovat ustanovení zákona č. 106/1999 Sb., o svobodném přístupu k informacím, ve znění pozdějších předpisů (zejména § 9 odstavce 2 tohoto zákona).
6.  jako účastník smluvního vztahu dle této smlouvy tímto potvrzuje, že byl v okamžiku získání osobních údajů statutárním městem Brnem seznámen s informacemi o zpracování osobních údajů pro účely splnění práv a povinností dle této smlouvy. Bližší informace o zpracování osobních údajů poskytuje statutární město Brno na svých internetových stránkách [www.brno.cz/gdpr/](http://www.brno.cz/gdpr/).

Příloha: geometrický plán č. 2618-243/2021


### Doložka

Tato smlouva byla schválena Zastupitelstvem města Brna na zasedání č. Z8/40 dne 6. 9. 2022.

V Brně dne 3. 11. 2022


V BRNĚ dne 10.10.2022

Kupující:



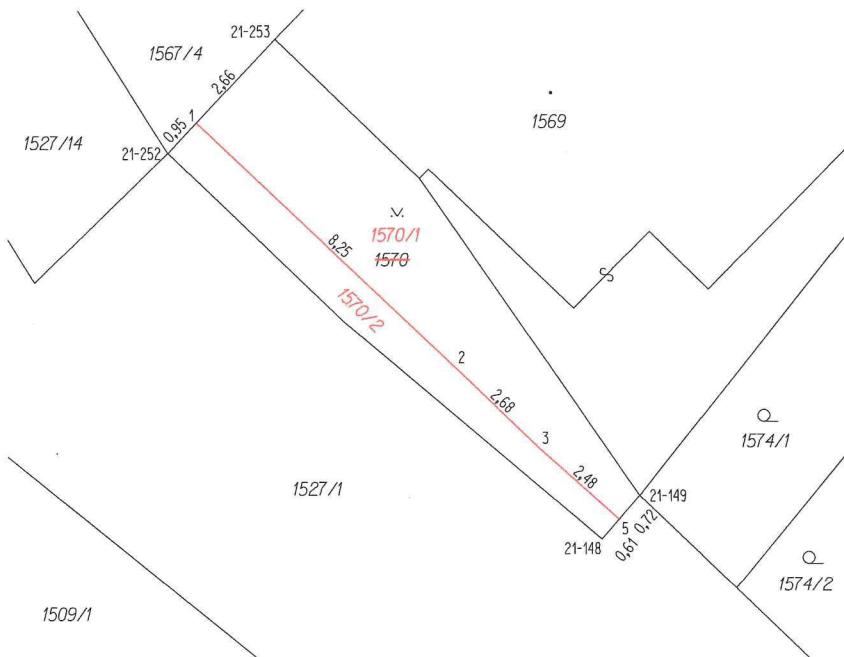
.....  
za statutární město Brno  
Ing. Bc. Pavel Pospíšek  
vedoucí Odboru dopravy MMB

Prodávající:



# VÝKAZ DOSAVADNÍHO A NOVÉHO STAVU ÚDAJŮ KATASTRU NEMOVITOSTÍ

Dosavadní stav				Nový stav				Porovnání se stavem evidence právních vztahů							
Označení pozemku parc. číslem	Výměra parcely		Druh pozemku Způsob využití	Označení pozemku parc. číslem	Výměra parcely		Druh pozemku Způsob využití	Typ stavby Způsob využití	Způsob určení výměr	Díl přechází z pozemku označeného v		Číslo listu vlastnictví	Výměra dílu		Označení dílu
	ha	m <sup>2</sup>			ha	m <sup>2</sup>				katastru nemovitostí	dřívější poz. evidence		ha	m <sup>2</sup>	
1570		39	ostat. pl. zeleň	1570/1		27	ostat. pl. zeleň		2	1570		638		27	
				1570/2		12	ostat. pl. jiná plocha			1570		638		12	
		39				39									



## Seznam souřadnic (S-JTSK)

Číslo bodu	Souřadnice pro zápis do KN			Poznámka
	Y	X	Kód kvality	
21-148	604472,59	1161775,99	3	barva na dlažbě
21-149	604471,71	1161774,98	3	dř.kolíků
21-252	604482,60	1161767,03	3	barva na dlažbě
21-253	604480,13	1161764,40	3	barva na zdi
1	604481,94	1161766,33	3	barva na obrubníku
2	604475,98	1161772,00	3	lom obrubníku
3	604474,04	1161773,87	3	lom obrubníku
5	604472,19	1161775,53	3	barva na obrubníku

## GEOMETRICKÝ PLÁN

pro  
rozdělení pozemku

Geometrický plán ověřil úředně oprávněný zeměměřický inženýr:

Stejnopis ověřil úředně oprávněný zeměměřický inženýr:

Jméno, příjmení: [redacted]

Jméno, příjmení: [redacted]

Číslo položky seznamu úředně oprávněných zeměměřických inženýrů: 1696/1997

Číslo položky seznamu úředně oprávněných zeměměřických inženýrů: 1696/1997

Dne: 22. října 2021 Číslo: 401/2021

Dne: 27. října 2021 Číslo: 408/2021

Náležitostmi a přesností odpovídá právním předpisům.

Tento stejnopis odpovídá geometrickému plánu v elektronické podobě uloženému v dokumentaci katastrálního úřadu.

Vyhotovitel: **MapKart s.r.o.**  
Souhrady 4, 625 00 Brno  
IČO: 25572822

Katastrální úřad souhlasí s očíslováním parcel.

Ověření stejnopisu geometrického plánu v listinné podobě.

Číslo plánu: 2618-243/2021

Okres: Brno – město

Obec: Brno

Kat. území: Bosonohy

Mapový list: DKM (Mor. Krum. 1-0/33)

KÚ pro Jihomoravský kraj  
KP Brno-město

PGP-1945/2021-702  
2021.10.26 06:39:29 CEST

Dosavadním vlastníkům pozemků byla poskytnuta možnost seznámit se v terénu s průběhem navrhovaných nových hranic, které byly označeny předepsaným způsobem.