

## **SMLOUVA o zřízení věcného břemene č.: BKOM-1030037254/002**

### **Statutární město Brno**

sídlo: Dominikánské náměstí 196/1, Brno-město, 602 00 Brno  
IČO: 44992785  
DIČ: CZ44992785  
jež zastupuje: JUDr. Markéta Vaňková, primátorka města Brna  
podpisem této smlouvy byl pověřen Zastupitelstvem města Brna Ing. Tomáš Pivec, MBA, vedoucí Odboru investičního Magistrátu města Brna, a to usnesením zasedání ZMB č. Z8/26 konaného dne 20. 04. 2021  
korespondenční adresa: Magistrát města Brna, Odbor investiční, Kounicova 67a, 601 67 Brno  
Bankovní spojení: Česká spořitelna, a.s.  
číslo účtu: 111246222/0800

(dále jen „Povinný“)

a

### **EG.D, a.s.**

se sídlem: Lidická 1873/36, Černá Pole, 602 00 Brno  
IČO: 280 85 400  
DIČ: CZ 280 85 400  
zapsána: v obchodním rejstříku vedeném Krajským soudem v Brně, spisová značka B 8477  
zastoupená: ■■■■■ na základě Pověření ze dne 18.01.2021  
bankovní spojení: Komerční banka a.s., pobočka České Budějovice  
číslo účtu: 27-9426120297/0100

(dále jen „Oprávněná“)

(Povinný a Oprávněná společně rovněž jako „Smluvní strany“)

uzavřely níže uvedeného dne, měsíce a roku tuto:

## **Smlouvu o zřízení věcného břemene** (dále jen „Smlouva“)

k provedení (v souladu s) ustanovení § 25 odst. 4 zákona č. 458/2000 Sb., energetický zákon, v platném znění (dále jen „energetický zákon“), a § 1257 a násl. zákona č. 89/2012 Sb., občanský zákoník, v platném znění (dále jen „občanský zákoník“)

### **ČLÁNEK I. - Úvodní ujednání**

- 1.1. Oprávněná je provozovatelem distribuční soustavy (dále jen „PDS“) na území vymezeném licencí. Distribuční soustava je provozována ve veřejném zájmu. PDS má povinnost zajišťovat spolehlivé provozování, obnovu a rozvoj distribuční soustavy na území vymezeném licencí, přičemž zřízení tohoto věcného břemene je ze strany Oprávněné jedním ze zákonem daných předpokladů pro plnění této povinnosti.
- 1.2. Povinný prohlašuje, že mimo jiné je jediným a výlučným vlastníkem pozemků parc. č. 1114/1, 1115/1, 1115/5, 1130/1, 1131/4, 1141, 1143, 1144/1, 1145/4, 1145/5, 1145/7, 1145/8, 1148/7, 1149/55, 1149/56, 1149/57, 1149/58, 1156/5, 1199/1, 1225/1, 1225/2, 1225/13, 1263, 1264/4, 1266/25, 1535/1, 1536/3, vše

v katastrálním území Komárov, obec Brno, okres Brno-město, a dále pozemků parc. č. 600/4, 705/12, 705/15, 708/58, 708/61, 708/62, 708/63, 708/64, 708/69, 708/71, 708/123, 708/172, 708/173, 708/175, 708/176, 709/2, 711, 725/2, 732, 736/1, 740, 741, 744/1, 746/1, 746/2, 746/9, 746/10, 746/11, 747/3, 748/3, 756/4, 756/5, 756/6, 756/7, 760/1, 760/4, 763/1, 767/1, 768/1, 768/5, 772/1, 782, 1003/5, 1006/5, 1006/6, 1006/9, 1018/2, 1018/4, 1154, 1172, 1173, 1174, 1176, vše v k. ú. Trnitá, obec Brno, okres Brno-město

(to vše dále jen „**Pozemky**“).

- 1.3. Povinný je současně investorem přeložky stavby citované v čl. III této Smlouvy ve smyslu ustanovení § 47 energetického zákona, jež byla realizována v rámci veřejně prospěšné dopravní stavby „Tramvaj Plotní – soubor staveb“, na které se Povinný podílel jako jeden z jejích stavebníků a investorů.
- 1.4. Katastrální úřad pro Jihomoravský kraj, Katastrální pracoviště Brno-město eviduje předmětné Pozemky zapsané v katastru nemovitostí na LV č. 10001 pro katastrální území Komárov a Trnitá.
- 1.5. Pozemky se nacházejí na území vymezeném licencí, v němž Oprávněná provozuje distribuční soustavu. Oprávněná má povinnost zřídit věcné břemeno umožňující zřídit a provozovat ve smyslu § 25 odst. 3 písm. e) energetického zákona na Pozemcích zařízení distribuční soustavy.

## **ČLÁNEK II. - Předmět Smlouvy**

- 2.1. Předmětem Smlouvy je zřízení a vymezení věcného břemene podle § 25 odst. 4 energetického zákona, a to jako osobní služebnost ve prospěch PDS dle tohoto zákona (dále též jen „**věcné břemeno**“). Obsah věcného břemene je specifikován v článku III. této Smlouvy na částech Pozemků vymezených geometrickými plány pro pozemky v k. ú. Komárov (GP č. 1210-6531/2021, GP č. 1212-1406/2022) a geometrickými plány pro pozemky v k. ú. Trnitá (GP č. 1454-1288/2022, GP č. 1455-6530/2021, GP č. 1457-6527/2021) ve prospěch Oprávněné z rozsahu uvedeném v této Smlouvě a vyplývajícím z příslušných ustanovení energetického zákona.

## **ČLÁNEK III. - Specifikace věcného břemene**

- 3.1. Smluvní strany se dohodly, že Povinný, jako vlastník Pozemků, zřizuje k částem Pozemků, v rozsahu vymezeném geometrickými plány uvedenými v čl. 3.4 této Smlouvy, ve prospěch Oprávněné právo věcného břemene podle § 25 odst. 4 energetického zákona, když jeho obsah a rozsah jeho výkonu je blíže uveden v příslušných ustanoveních energetického zákona.
- 3.2. Smluvní strany berou na vědomí, že se změnou vlastníka Pozemků přecházejí i práva a povinnosti vyplývající z věcného břemene na nabyvatele Pozemků.
- 3.3. Oprávněná je vlastníkem a provozovatelem stavby „Brno, Plotní, přel.kNN, kVN“. Smluvní strany se za účelem umístění distribuční soustavy - **kabel NN, kabel VN** (dále jen „**distribuční soustava**“) na částech Pozemků dle čl. 3.1. této smlouvy a za účelem jejího provozování dohodly na zřízení věcného břemene, jehož obsahem je právo Oprávněné zřídit, provozovat, opravovat a udržovat distribuční soustavu na těchto částech Pozemků. Věcné břemeno zahrnuje též právo Oprávněné provádět na distribuční soustavě úpravy za účelem její obnovy, výměny, modernizace nebo zlepšení její výkonnosti, včetně jejího odstranění.
- 3.4. Rozsah věcného břemene vymezují:
  - Geometrický plán č.: **1210-6531/2021**, zhotovený společností ADITIS s.r.o., IČ: 26290821, sídlem Rokytova 2667/20, Židenice, 615 00 Brno, který ověřil Ing. Martin Šklíba dne 09. 06. 2022 pod č.: 1600/2022 a za Katastrální úřad pro Jihomoravský kraj, Katastrální pracoviště Brno-město potvrdil Ing. Bc. Vladimír Konvalina dne 27. 06. 2022 pod č.: PGP-1061/2022-702  
*(pro pozemky parc. č. 1114/1, 1115/1, 1115/5, 1130/1, 1141, 1143, 1144/1, 1145/4, 1199/1, 1225/1, 1225/2, 1225/13, 1263, 1264/4, 1535/1, 1536/3, vše v k. ú. Komárov);*

- Geometrický plán č.: **1212-1406/2022**, zhotovený společností ADITIS s.r.o., IČ: 26290821, sídlem Rokytova 2667/20, Židenice, 615 00 Brno, který ověřil ■■■■■ ■■■■■ ■■■■■ dne 21. 06. 2022 pod č.: 1592/2022 a za Katastrální úřad pro Jihomoravský kraj, Katastrální pracoviště Brno-město potvrdil Ing. Bc. Vladimír Konvalina dne 27. 06. 2022 pod č.: PGP-1162/2022-702  
*(pro pozemky parc. č. 1130/1, 1131/4, 1144/1, 1145/5, 1145/7, 1145/8, 1148/7, 1149/55, 1149/56, 1149/57, 1149/58, 1156/5, 1266/25, vše v k. ú. Komárov);*
- Geometrický plán č.: **1454-1288/2022**, zhotovený společností ADITIS s.r.o., IČ: 26290821, sídlem Rokytova 2667/20, Židenice, 615 00 Brno, který ověřil ■■■■■ ■■■■■ ■■■■■ dne 08. 06. 2022 pod č.: 1593/2022 a za Katastrální úřad pro Jihomoravský kraj, Katastrální pracoviště Brno-město potvrdil Petr Doležal dne 14. 06. 2022 pod č.: PGP-1054/2022-702  
*(pro pozemky parc. č. 736/1, 740, 741, 756/4, 767/1, 768/1, 768/5, 772/1, 782, vše v k. ú. Trnitá);*
- Geometrický plán č.: **1455-6530/2021**, zhotovený společností ADITIS s.r.o., IČ: 26290821, sídlem Rokytova 2667/20, Židenice, 615 00 Brno, který ověřil ■■■■■ ■■■■■ ■■■■■ dne 08. 06. 2022 pod č.: 1586/2022 a za Katastrální úřad pro Jihomoravský kraj, Katastrální pracoviště Brno-město potvrdil Petr Doležal dne 13. 06. 2022 pod č.: PGP-1034/2022-702  
*(pro pozemky parc. č. 708/58, 708/61, 708/62, 708/63, 708/64, 708/69, 708/71, 711, 725/2, 732, 740, 744/1, 1003/5, 1006/5, 1006/6, 1006/9, 1018/2, 1018/4, 1154, 1172, 1173, 1174, 1176, vše v k. ú. Trnitá);*
- Geometrický plán č.: **1457-6527/2021**, zhotovený společností ADITIS s.r.o., IČ: 26290821, sídlem Rokytova 2667/20, Židenice, 615 00 Brno, který ověřil ■■■■■ ■■■■■ ■■■■■ dne 28. 06. 2022 pod č.: 1590/2022 a za Katastrální úřad pro Jihomoravský kraj, Katastrální pracoviště Brno-město potvrdil Ing. Bc. Vladimír Konvalina dne 04. 07. 2022 pod č.: PGP-1221/2022-702  
*(pro pozemky parc. č. 600/4, 705/12, 705/15, 708/123, 708/172, 708/173, 708/175, 708/176, 709/2, 746/1, 746/2, 746/9, 746/10, 746/11, 747/3, 748/3, 756/4, 756/5, 756/6, 756/7, 760/1, 760/4, 763/1, vše v k. ú. Trnitá).*

Citované geometrické plány jsou přílohou a nedílnou součástí této Smlouvy. Smluvní strany se dohodly, že vyhotovení geometrických plánů je povinen zajistit Oprávněný, a to na své náklady.

- 3.5. Povinný z věcného břemene bere na vědomí, že distribuční soustava je chráněna ochrannými pásmy dle energetického zákona. Ochranné pásmo slouží k zajištění spolehlivého provozu distribuční soustavy a k ochraně života, zdraví a majetku osob.
- 3.6. Povinný z věcného břemene je povinen strpět výkon práva Oprávněné vyplývající z této Smlouvy a energetického zákona a zdržet se veškeré činnosti, co vede k ohrožení součástí distribuční soustavy a omezení výkonu tohoto práva Oprávněné.
- 3.7. Věcné břemeno zřízené touto Smlouvou se sjednává jako časově neomezené a zaniká v případech stanovených zákonem.

#### ČLÁNEK IV. - Další práva

- 4.1 Oprávněná z věcného břemene má ve vztahu k Pozemkům dále oprávnění ve smyslu ustanovení § 25 odst. 3 písm. f) a g) energetického zákona, především pak právo vstupovat a vjíždět na Pozemky v souvislosti s realizací práv vyplývajících jí z věcného břemene podle čl. 3.3. této Smlouvy.

Oprávněná je povinna při výkonu oprávnění popsaných shora postupovat coby PDS striktně ve smyslu § 25 odst. 8 energetického zákona, tj. co nejvíce šetřit práva Povinného a vstup na Pozemky mu bezprostředně oznámit. Po skončení prací je povinna uvést Pozemky do předchozího stavu, a není-li to možné s ohledem na

povahu provedených prací, do stavu odpovídajícího předchozímu účelu nebo užívání Pozemků a bezprostředně oznámit tuto skutečnost Povinnému.

- 4.2 Distribuční soustava je liniovou stavbou ve smyslu § 509 občanského zákoníku a nejedná se tak o součást pozemku.

## **ČLÁNEK V. - Cena a platební podmínky**

- 5.1 Věcné břemeno podle této Smlouvy se zřizuje úplatně.
- 5.2 Jednorázová náhrada za zřízení věcného břemene se sjednává ve výši **1 Kč bez DPH** (slovy: jedna koruna česká). K této částce bude připočítána platná sazba DPH.
- 5.3 Jednorázová úplata, která odpovídá hodnotě zřizovaného práva, bude Povinnému uhrazena na základě daňového dokladu – faktury s termínem splatnosti 60 dnů ode dne jejího doručení Oprávněnému, vystavené Povinným do 15 dnů ode dne podání návrhu na vklad věcného břemene dle této Smlouvy do katastru nemovitostí. V souladu s platnou právní úpravou se Povinný zavazuje ve lhůtě vystavení daňového dokladu vynaložit úsilí, které po něm lze rozumně požadovat, k tomu, aby se tento daňový doklad dostal do dispozice Oprávněné. Dnem uskutečnění zdanitelného plnění je den, k němuž nastanou právní účinky vkladu práva dle této Smlouvy do katastru nemovitostí (čl. 6.2 této Smlouvy).

Daňový doklad musí být vystaven na společnost: **EG.D, a.s., se sídlem Lidická 1873/36, Černá Pole, 602 00 Brno, IČO: 280 85 400.**

Povinná poznámka – uvedení čísla Smlouvy na daňovém dokladu:

**Úhrada věcného břemene dle smlouvy EG.D číslo BKOM-1030037254/....**

Daňový doklad musí být zaslán na adresu: EGD electronic invoice, P.O. Box 13, Praha 225 13.

- 5.4 Smluvní strany se dohodly, že vynaložené náklady odpovídající výši jednorázové náhrady za zřízení věcného břemene, tj. částka ve výši 1 Kč bez DPH (slovy: jedna koruna česká), následně (po provedení úhrady dle čl. 5.3 této Smlouvy) Oprávněná přefakturuje Povinnému na základě daňového dokladu – faktury se splatností 60 dnů ode dne jeho doručení, který bude obsahovat všechny náležitosti dle platného zákona č. 235/2004 Sb., o dani z přidané hodnoty, ve znění pozdějších předpisů, dále označení stavby: „*Tramvaj Plotní – soubor staveb*“ a evidenční číslo smlouvy Povinného, a který Oprávněná zašle na adresu: *Magistrát města Brna, Odbor investiční, Kounicova 67a, 601 67 Brno.*

## **ČLÁNEK VI. - Vklad věcného břemene do veřejného seznamu**

- 6.1 Smluvní strany se dohodly, že návrh na zahájení řízení o povolení vkladu věcného břemene zřizovanému touto Smlouvou k Pozemkům do katastru nemovitostí bude podán příslušnému katastrálnímu úřadu Povinným, který uhradí i případný správní poplatek za návrh na zahájení řízení o povolení vkladu práva do katastru nemovitostí.
- 6.2 Věcné břemeno podle této Smlouvy vzniká v souladu s ustanovením občanského zákoníku vkladem do veřejného seznamu (katastr nemovitostí). Právní účinky vkladu nastávají k okamžiku, kdy návrh na vklad došel příslušnému katastrálnímu úřadu.
- 6.3 Smluvní strany se zavazují, že pokud příslušný katastrální úřad vyzve účastníky k odstranění případných nedostatků návrhu na zahájení řízení o povolení vkladu, případně listiny, na základě které má být právo zapsáno, vyvinou potřebnou součinnost k jejich odstranění ve stanovené lhůtě.
- 6.4 V případě, že příslušný katastrální úřad v řízení o povolení vkladu řízení zastaví či zamítne, Smluvní strany se zavazují poté uzavřít ve lhůtě do 30 kalendářních dní ode dne doručení rozhodnutí katastrálního úřadu o zastavení či zamítnutí vkladu smluvním stranám novou Smlouvu s totožným obsahem za stejných cenových

podmínek, ve které budou odstraněny všechny nedostatky, které bránily povolení vkladu práva dle této Smlouvy, bude-li to možné. V případě, že bude uzavření nové Smlouvy podléhat předchozímu schválení ze strany kolektivních orgánů Povinného, uvedená 30-ti denní lhůta se prodlužuje o dalších 60 kalendářních dnů.

- 6.5 Povinný je povinen předložit Oprávněné kopii návrhu na zahájení řízení o povolení vkladu věcného břemene do katastru nemovitostí s vyznačením data přijetí (podání) na příslušný katastrální úřad, a to nejpozději do 5 pracovních dnů ode dne podání na příslušném katastrálním úřadě.

## **ČLÁNEK VII. - Ostatní ujednání**

- 7.1 Oprávněná je ve smyslu Nařízení Evropského parlamentu a Rady (EU) 2016/679 ze dne 27. dubna 2016 o ochraně fyzických osob v souvislosti se zpracováním osobních údajů a o volném pohybu těchto údajů a o zrušení směrnice 95/46/ES (obecné nařízení o ochraně osobních údajů), správcem osobních údajů subjektů údajů, přičemž nakládání s těmito údaji je v souladu s výše uvedeným Nařízením. Oprávněná bude zpracovávat osobní údaje Povinného pro účely přípravy, uzavření a plnění této Smlouvy.
- 7.2 Oprávněná bude zpracovávat osobní údaje Povinného ke splnění zákonné povinnosti vyplývající zejména z energetického zákona a zákona č. 256/2013 Sb., o katastru nemovitostí (katastrální zákon), ve znění pozdějších předpisů.
- 7.3 Oprávněná bude zpracovávat osobní údaje Povinného na základě oprávněného zájmu pro účely vnitřní evidence a kontroly, ochrany právních nároků a provozních potřeb. Proti takovému zpracování má Povinná právo podat námitku.
- 7.4 Dle obecného nařízení Evropského parlamentu a Rady (EU) 2016/679, o ochraně fyzických osob v souvislosti se zpracováním osobních údajů a o volném pohybu těchto údajů a o zrušení směrnice 95/46/ES (obecné nařízení o ochraně osobních údajů), a souvisejících právních předpisů, v rámci informační povinnosti o zpracování osobních údajů Povinný informuje, že na stránce [www.brno.cz/gdpr/](http://www.brno.cz/gdpr/) je zveřejněna informace o nakládání s osobními údaji.

## **ČLÁNEK VIII. - Závěrečná ujednání**

- 8.1 Pro případ, že Smlouva není uzavírána za přítomnosti Smluvních stran, platí, že Smlouva nebude uzavřena, pokud ji Smluvní strany podepíší s jakoukoliv změnou či odchylkou, byť nepodstatnou, nebo dodatkem, ledaže Smluvní strany takovou změnu či odchylku nebo dodatek následně schválí.
- 8.2 Smluvní strany berou na vědomí, že tato Smlouva podléhá uveřejnění dle zákona č. 340/2015 Sb., o zvláštních podmínkách účinnosti některých smluv, uveřejňování těchto smluv a o registru smluv (zákon o registru smluv), v platném znění. Smluvní strany výslovně souhlasí s tím, aby tato Smlouva, včetně metadat, byla zveřejněna v registru smluv. Smluvní strany se dohodly, že tuto Smlouvu k uveřejnění zašle správci registru smluv Povinný – statutární město Brno. Povinný se zároveň zavazuje zaslat Oprávněné potvrzení o řádném zveřejnění Smlouvy v registru smluv.
- 8.3 Smluvní strany prohlašují, že údaje uvedené v této Smlouvě nejsou předmětem obchodního tajemství ve smyslu ustanovení § 504 občanského zákoníku a že údaje uvedené v této Smlouvě nejsou informacemi požívajícími ochrany důvěrnosti majetkových poměrů.
- 8.4 Tato Smlouva nabývá platnosti dnem podpisu, účinnosti dnem zveřejnění v registru smluv.
- 8.5 Smlouva může být měněna nebo doplňována pouze formou vzestupně číslovaných písemných dodatků podepsaných smluvními stranami.
- 8.6 Smlouva a právní vztahy z ní vyplývající se řídí právním řádem České republiky.
- 8.7 Na právní vztahy vyplývající nebo související s touto Smlouvou a v ní nebo v energetickém zákoně výslovně neupravené se přiměřeně uplatní ustanovení občanského zákoníku.

- 8.8 Smlouva je sepsána v 5 stejnopisech, z nichž obdrží po dvou Povinný, po dvou Oprávněná a jeden stejnopis bude použit pro účely příslušného řízení o vkladu věcného břemene do katastru nemovitostí.
- 8.9 Smluvní strany prohlašují, že si Smlouvu před jejím podpisem přečetly, že byla uzavřena po vzájemné dohodě, podle jejich pravé a svobodné vůle, dobrovolně, určitě, vážně a srozumitelně, nikoliv v tísní, pod nátlakem ani za nápadně nevýhodných podmínek, což stvrzují svými podpisy. Smluvní strany prohlašují, že Smlouva představuje úplnou dohodu o veškerých jejích náležitostech a neexistují náležitosti, které by Smluvní strany neujednaly.
- 8.10 Statutární město Brno je při nakládání s veřejnými prostředky povinno dodržovat ustanovení zákona č. 106/1999 Sb., o svobodném přístupu k informacím, ve znění pozdějších předpisů (zejména § 9 odst. 2 tohoto zákona).

Přílohy: Geometrický plán č. 1210-6531/2021 (vč. výkazu délek a výměr), Geometrický plán č. 1212-1406/2022 (vč. výkazu délek a výměr), Geometrický plán č. 1454-1288/2022 (vč. výkazu délek a výměr), Geometrický plán č. 1455-6530/2021 (vč. výkazu délek a výměr), Geometrický plán č. 1457-6527/2021 (vč. výkazu délek a výměr)

#### Doložka

Tato smlouva byla schválena Radou města Brna na schůzi č. R9/056 dne 25.10.2023.

Povinný:

V Brně, dne: 8.12.2023

Oprávněná: 24-11-2023

V Brně, dne: .....

za statutární město Brno  
Ing. Tomáš Pivec, MBA  
vedoucí Odboru investičního  
Magistrátu města Brna

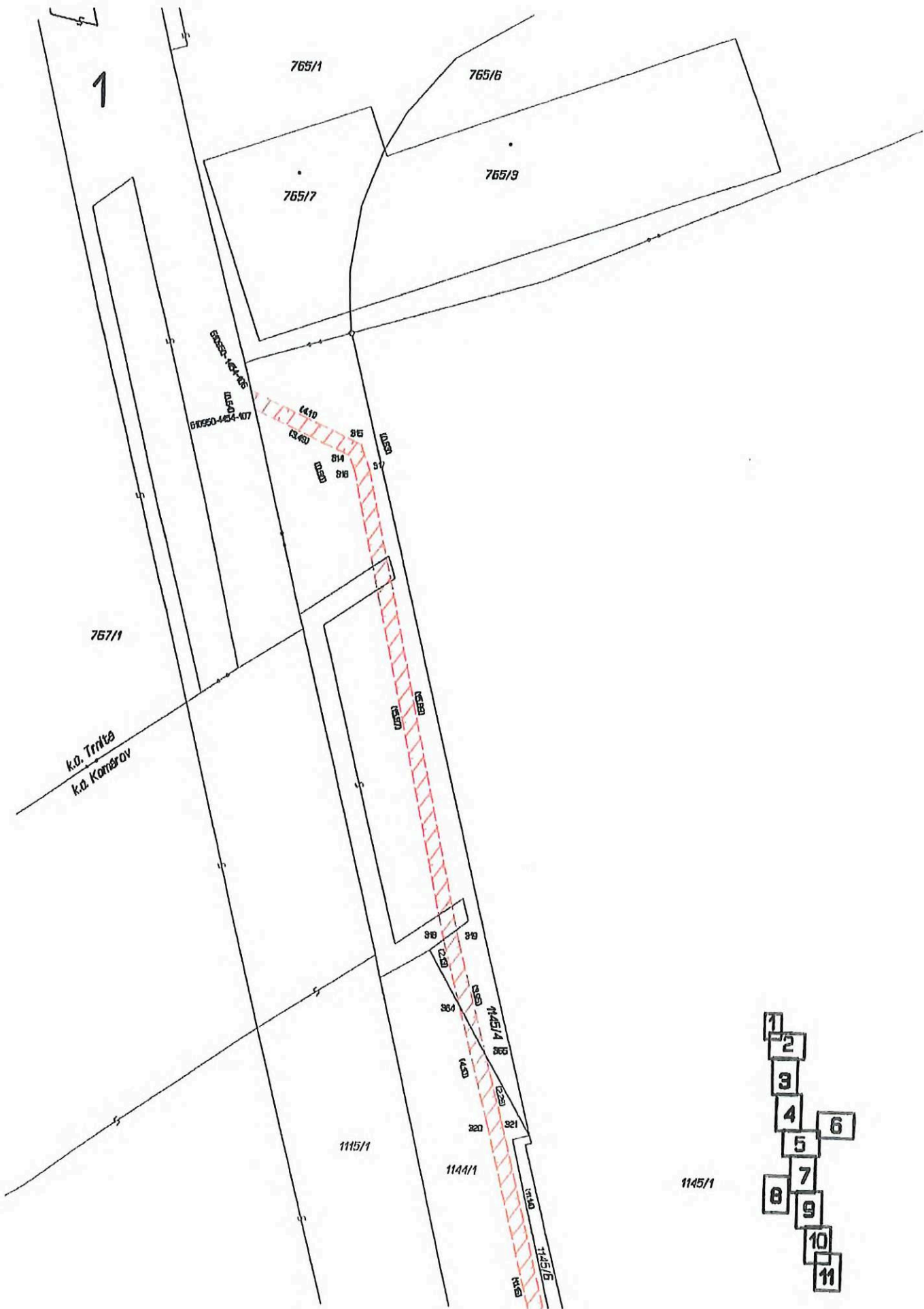
EG.D, a.s.  
[redacted]  
na základě pověření



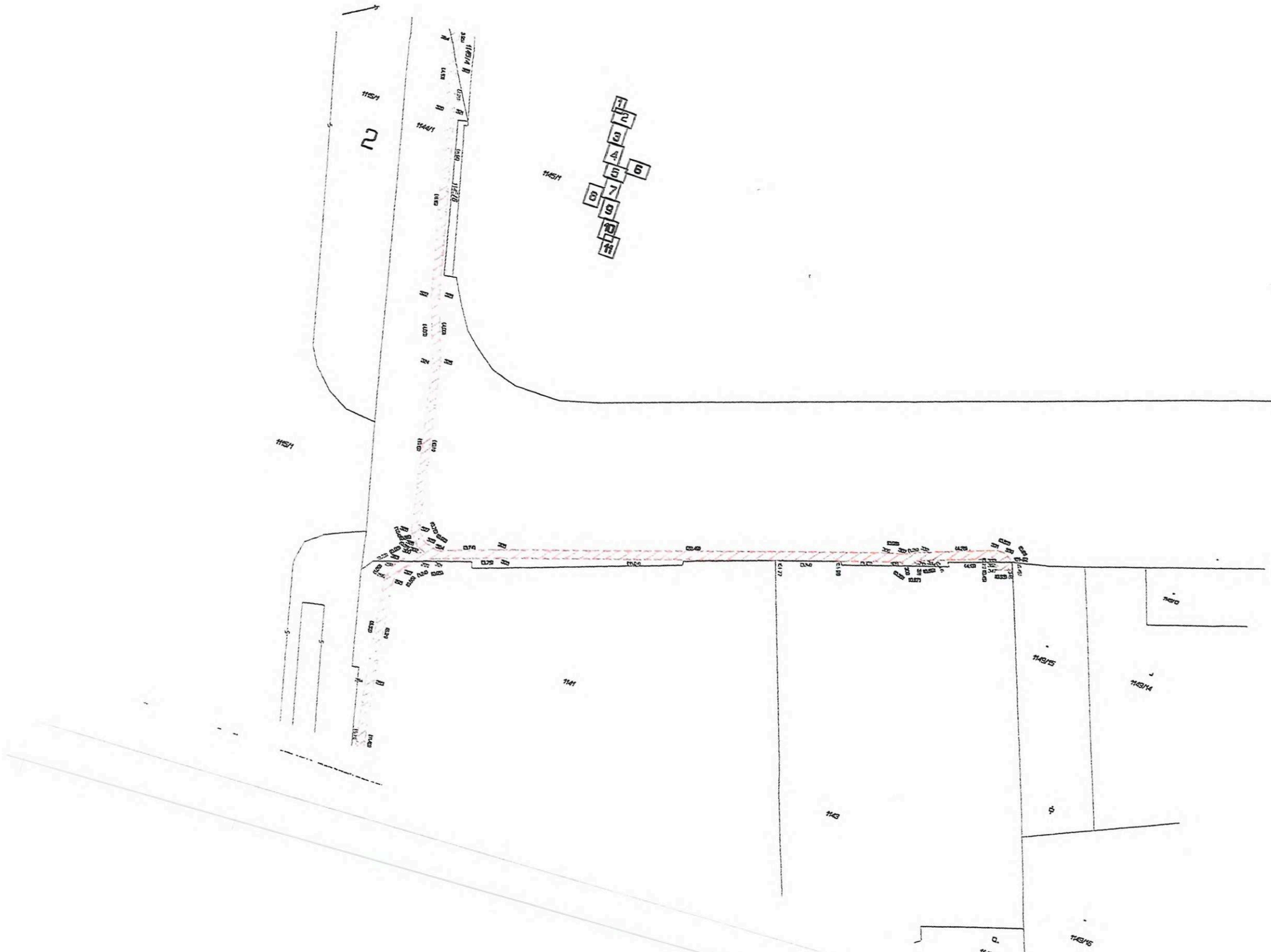
Line	Account	Amount	Balance	Check	Deposit	Interest	Other
1	11111111	100.00	100.00				
2	11111111	100.00	200.00				
3	11111111	100.00	300.00				
4	11111111	100.00	400.00				
5	11111111	100.00	500.00				
6	11111111	100.00	600.00				
7	11111111	100.00	700.00				
8	11111111	100.00	800.00				
9	11111111	100.00	900.00				
10	11111111	100.00	1000.00				
11	11111111	100.00	1100.00				
12	11111111	100.00	1200.00				
13	11111111	100.00	1300.00				
14	11111111	100.00	1400.00				
15	11111111	100.00	1500.00				
16	11111111	100.00	1600.00				
17	11111111	100.00	1700.00				
18	11111111	100.00	1800.00				
19	11111111	100.00	1900.00				
20	11111111	100.00	2000.00				
21	11111111	100.00	2100.00				
22	11111111	100.00	2200.00				
23	11111111	100.00	2300.00				
24	11111111	100.00	2400.00				
25	11111111	100.00	2500.00				
26	11111111	100.00	2600.00				
27	11111111	100.00	2700.00				
28	11111111	100.00	2800.00				
29	11111111	100.00	2900.00				
30	11111111	100.00	3000.00				
31	11111111	100.00	3100.00				
32	11111111	100.00	3200.00				
33	11111111	100.00	3300.00				
34	11111111	100.00	3400.00				
35	11111111	100.00	3500.00				
36	11111111	100.00	3600.00				
37	11111111	100.00	3700.00				
38	11111111	100.00	3800.00				
39	11111111	100.00	3900.00				
40	11111111	100.00	4000.00				
41	11111111	100.00	4100.00				
42	11111111	100.00	4200.00				
43	11111111	100.00	4300.00				
44	11111111	100.00	4400.00				
45	11111111	100.00	4500.00				
46	11111111	100.00	4600.00				
47	11111111	100.00	4700.00				
48	11111111	100.00	4800.00				
49	11111111	100.00	4900.00				
50	11111111	100.00	5000.00				
51	11111111	100.00	5100.00				
52	11111111	100.00	5200.00				
53	11111111	100.00	5300.00				
54	11111111	100.00	5400.00				
55	11111111	100.00	5500.00				
56	11111111	100.00	5600.00				
57	11111111	100.00	5700.00				
58	11111111	100.00	5800.00				
59	11111111	100.00	5900.00				
60	11111111	100.00	6000.00				
61	11111111	100.00	6100.00				
62	11111111	100.00	6200.00				
63	11111111	100.00	6300.00				
64	11111111	100.00	6400.00				
65	11111111	100.00	6500.00				
66	11111111	100.00	6600.00				
67	11111111	100.00	6700.00				
68	11111111	100.00	6800.00				
69	11111111	100.00	6900.00				
70	11111111	100.00	7000.00				
71	11111111	100.00	7100.00				
72	11111111	100.00	7200.00				
73	11111111	100.00	7300.00				
74	11111111	100.00	7400.00				
75	11111111	100.00	7500.00				
76	11111111	100.00	7600.00				
77	11111111	100.00	7700.00				
78	11111111	100.00	7800.00				
79	11111111	100.00	7900.00				
80	11111111	100.00	8000.00				
81	11111111	100.00	8100.00				
82	11111111	100.00	8200.00				
83	11111111	100.00	8300.00				
84	11111111	100.00	8400.00				
85	11111111	100.00	8500.00				
86	11111111	100.00	8600.00				
87	11111111	100.00	8700.00				
88	11111111	100.00	8800.00				
89	11111111	100.00	8900.00				
90	11111111	100.00	9000.00				
91	11111111	100.00	9100.00				
92	11111111	100.00	9200.00				
93	11111111	100.00	9300.00				
94	11111111	100.00	9400.00				
95	11111111	100.00	9500.00				
96	11111111	100.00	9600.00				
97	11111111	100.00	9700.00				
98	11111111	100.00	9800.00				
99	11111111	100.00	9900.00				
100	11111111	100.00	10000.00				

1. A. B. C. D. E. F. G. H. I. J. K. L. M. N. O. P. Q. R. S. T. U. V. W. X. Y. Z.



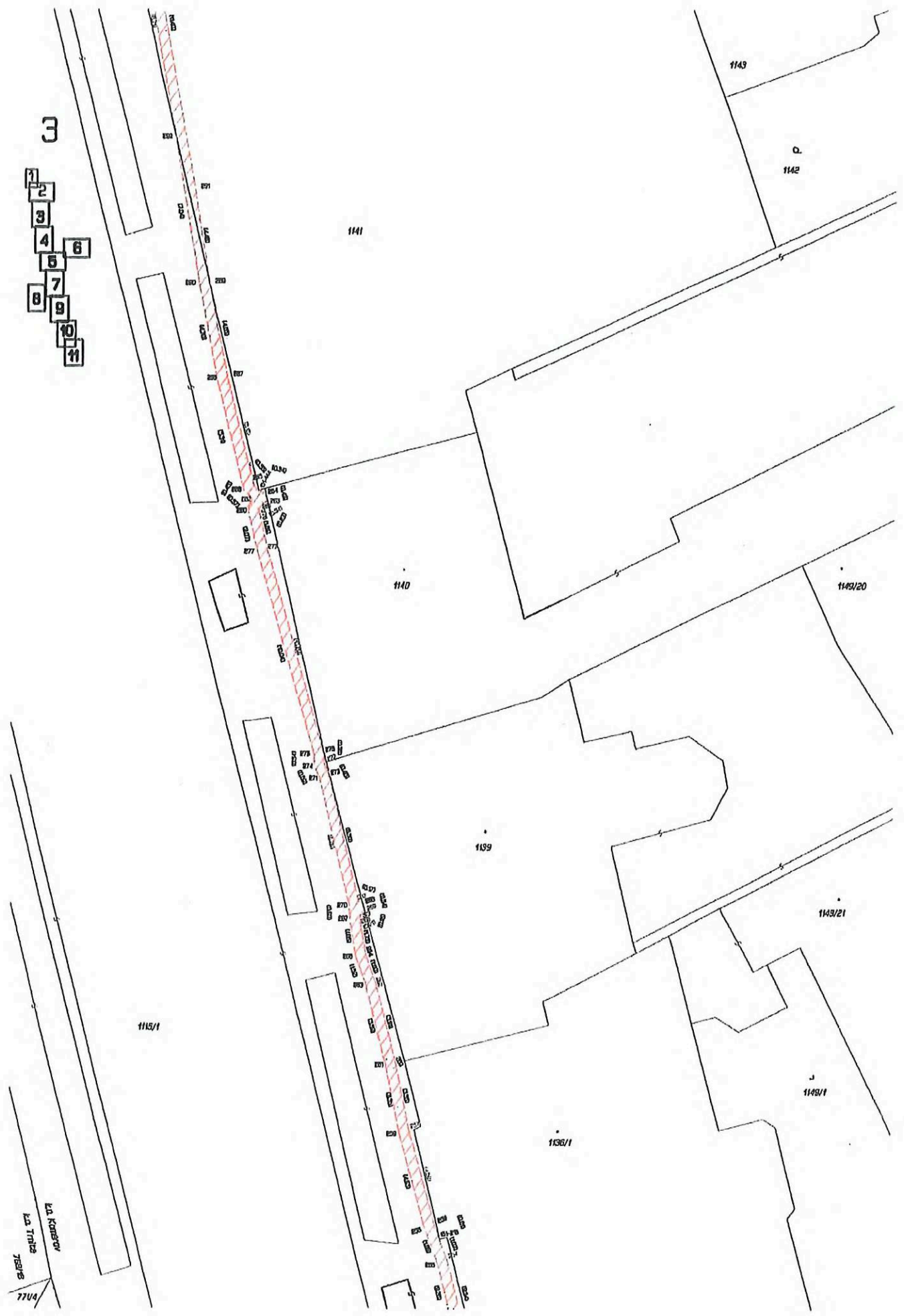


- 1
- 2
- 3
- 4
- 5
- 6
- 7
- 8
- 9
- 10
- 11



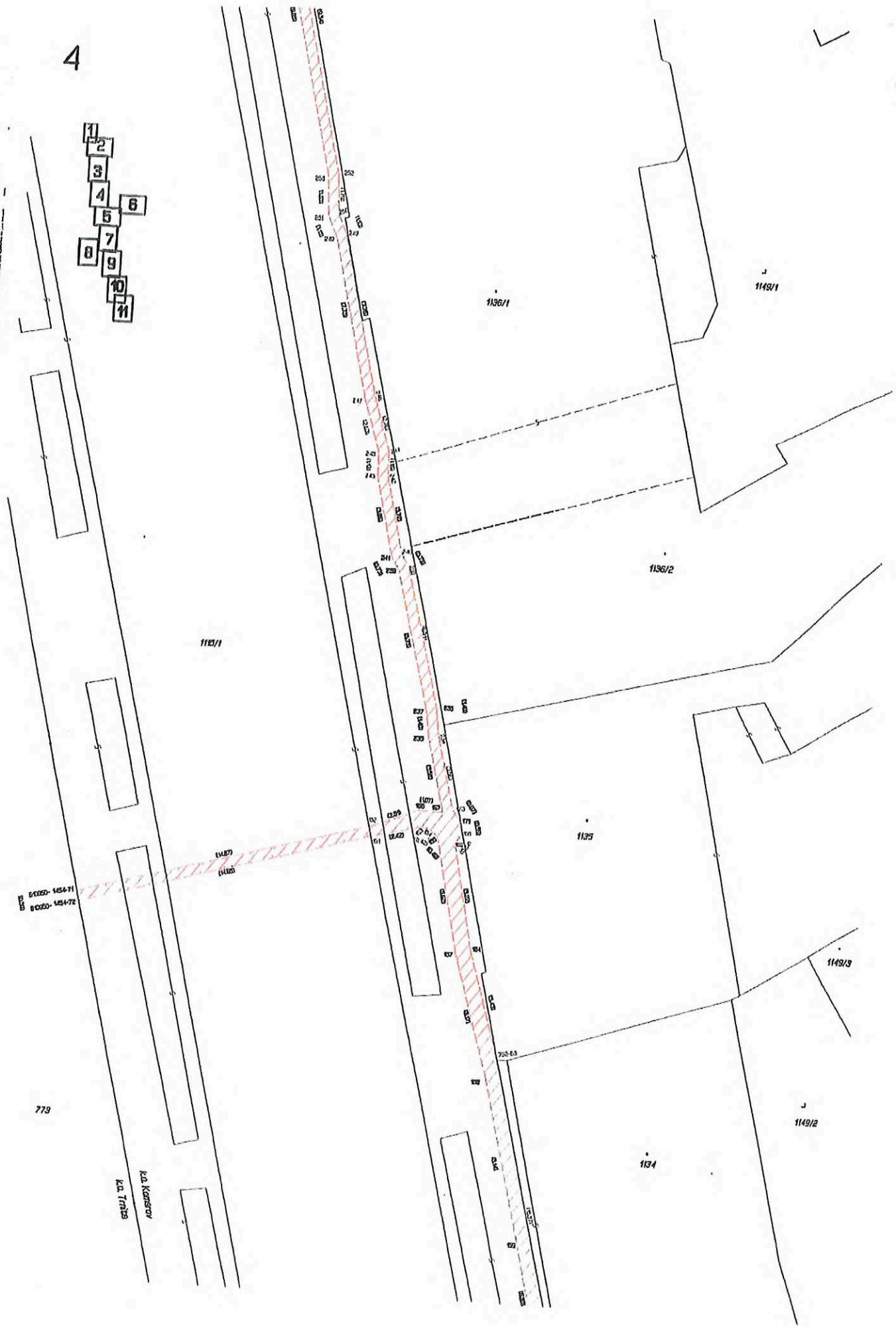
- 1
- 2
- 3
- 4
- 5
- 6
- 7
- 8
- 9
- 10
- 11

3



4

- 1
- 2
- 3
- 4
- 5
- 6
- 7
- 8
- 9
- 10
- 11



0020-154-71  
0020-154-72

779

K.O. Katsarov  
K.O. Tombe

1132/1

1136/1

1149/1

1136/2

1135

1149/3

1149/2

1134

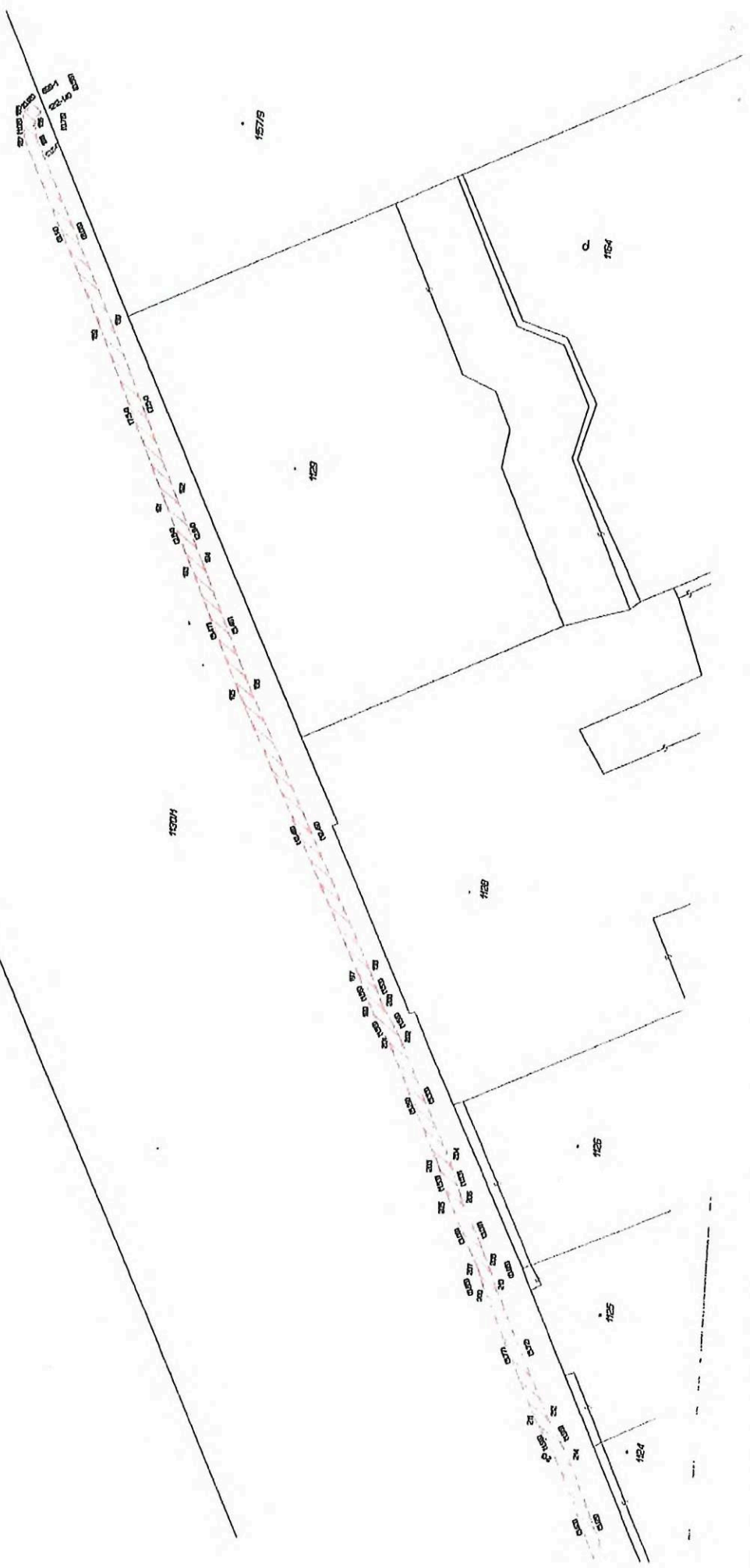
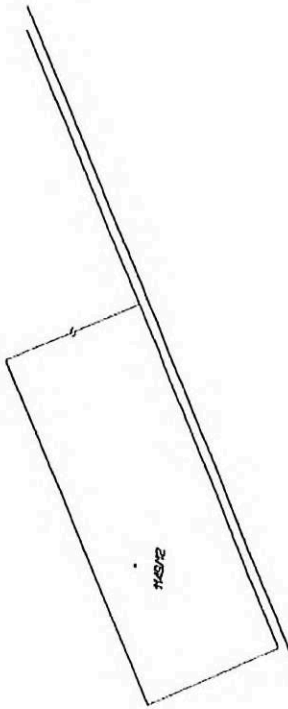


14615

6

- 1
- 2
- 3
- 4
- 5
- 6
- 7
- 8
- 9
- 10
- 11

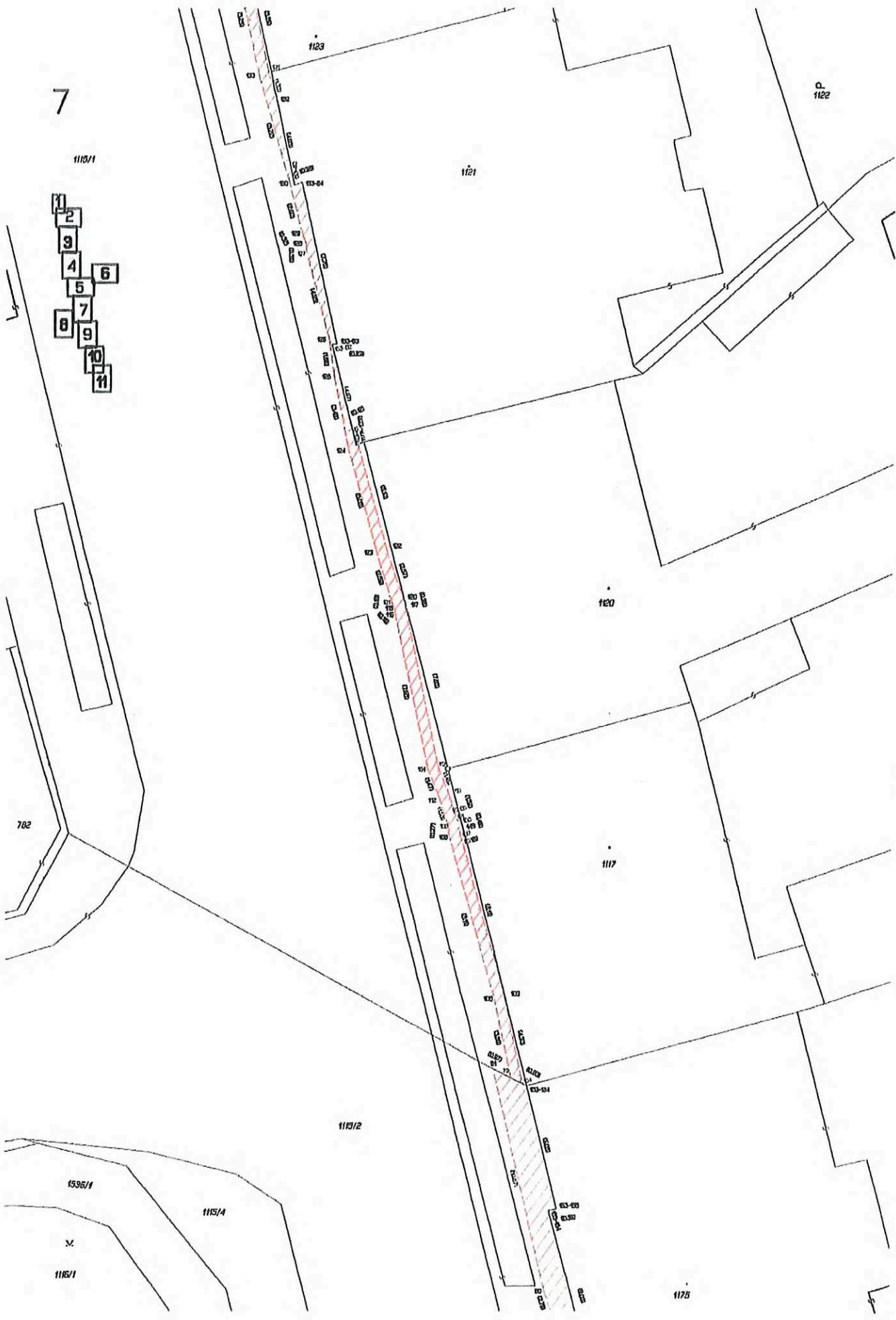
14612



7

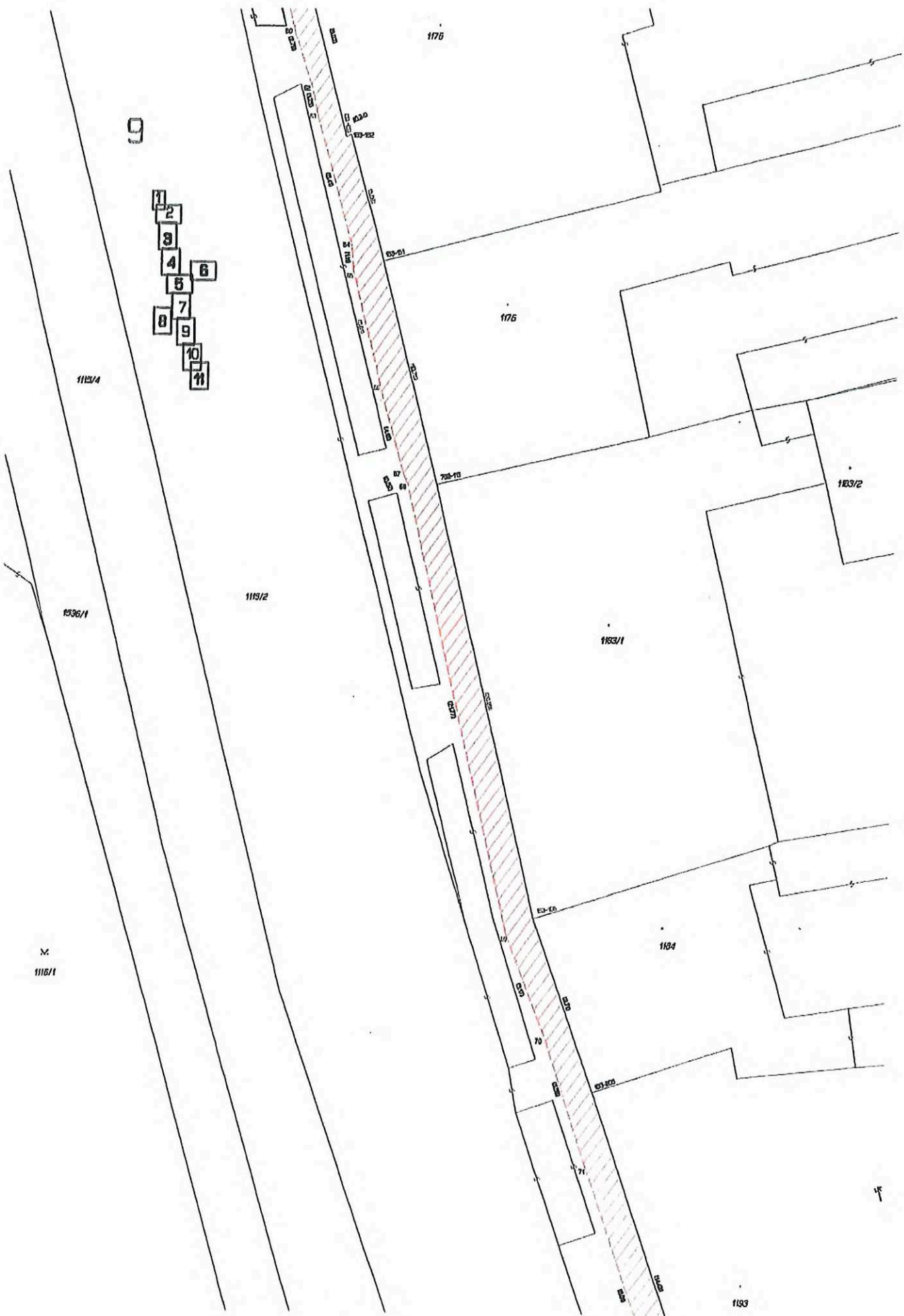
1113/1

- 1
- 2
- 3
- 4
- 5
- 6
- 7
- 8
- 9
- 10
- 11









9

- 1
- 2
- 3
- 4
- 5
- 6
- 7
- 8
- 9
- 10
- 11

1176

1176

1183/2

1183/1

1184

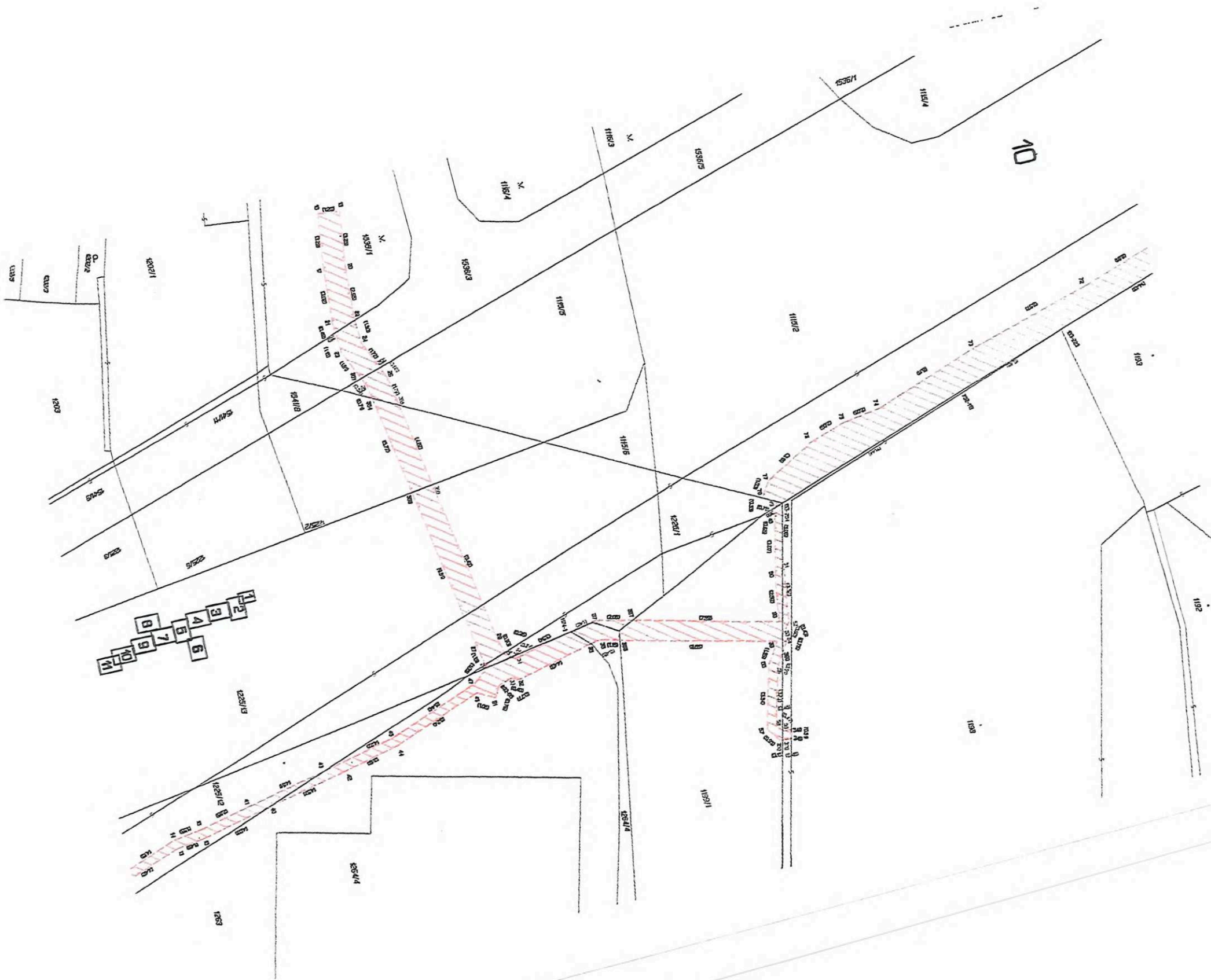
1183

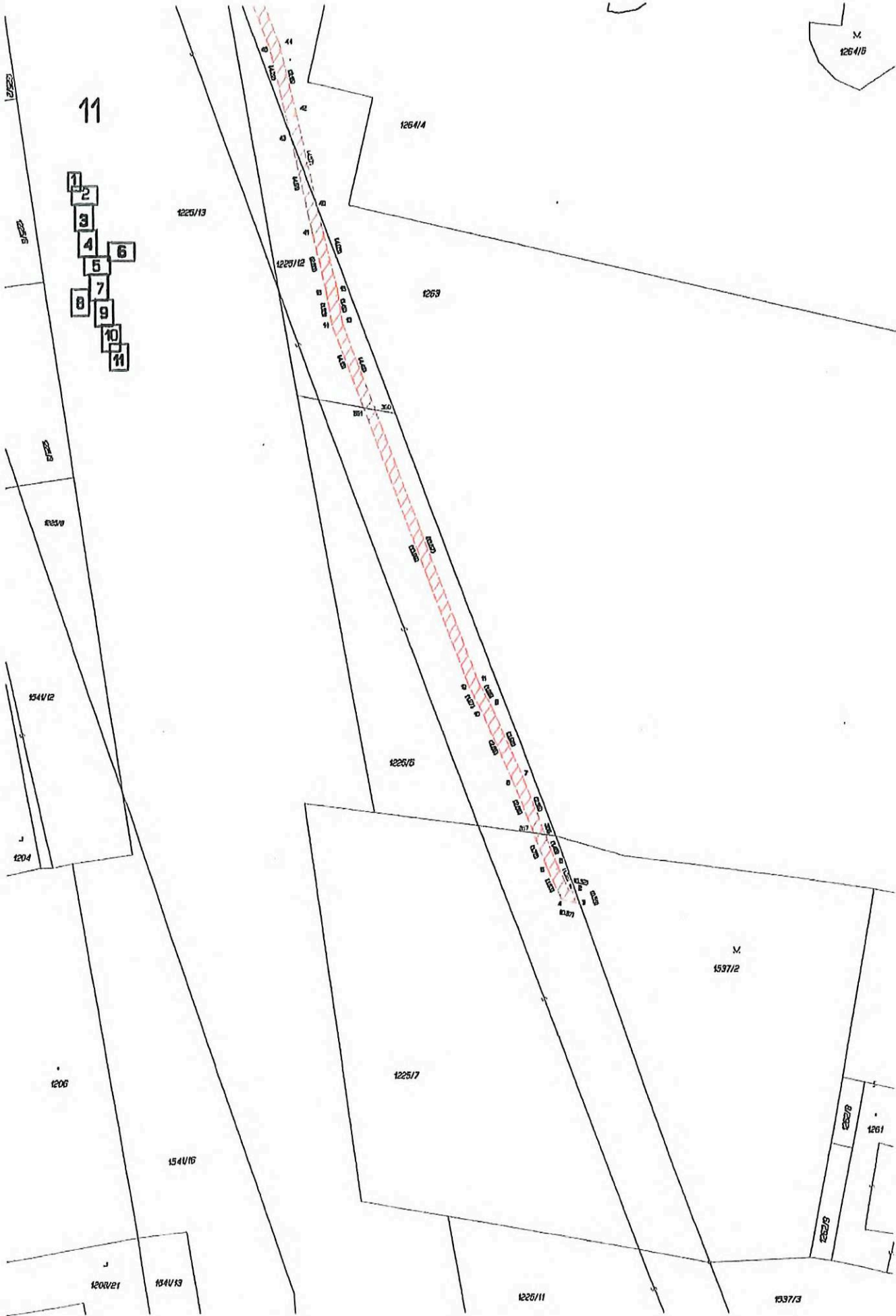
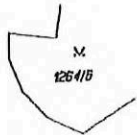
1116/4

1116/2

1136/1

1116/1

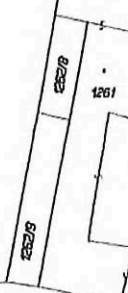




11

- 1
- 2
- 3
- 4
- 5
- 6
- 7
- 8
- 9
- 10
- 11

M  
1537/2



VÝKAZ DOSAVADNÍHO A NOVÉHO STAVU ÚDAJŮ KATASTRU NEMOVITOSTÍ															
Dosavadní stav				Nový stav											
Označení pozemku parc. číslem	Výměra parcely		Druh pozemku Způsob využití	Označení pozemku parc. číslem	Výměra parcely		Druh pozemku Způsob využití	Typ stavby Způsob využití	Způsob určení výměry	Porovnání se stavem evidence právních vztahů					
	ha	m <sup>2</sup>			ha	m <sup>2</sup>				Díl přechází z pozemku označeného v		Číslo listu vlastnický	Výměra dílu		Označení dílu
										katastru nemovitostí	dřívejší poz. evidenci		ha	m <sup>2</sup>	
1130/1										1130/1		10001			
1131/4										1131/4		10001			
1144/1										1144/1		10001			
1145/5										1145/5		10001			
1145/7										1145/7		10001			
1145/8										1145/8		10001			
1148/7										1148/7		10001			
1149/55										1149/55		10001			
1149/56										1149/56		10001			
1149/57										1149/57		10001			
1149/58										1149/58		10001			
1156/5										1156/5		10001			
1169/2										1169/2		10001			
1196/10										1196/10		1115			
1198/11										1198/11		1115			
1266/25										1266/25		10001			

Druh věcného břemene: díle listin  
 Oprávněný: díle listin

<b>GEOMETRICKÝ PLÁN          pro</b> vymezení rozsahu věcného břemene k části pozemku	Geometrický plán ověřil úředně oprávněný zeměměřičský inženýr:		Stejnopis ověřil úředně oprávněný zeměměřičský inženýr:		
	Jméno, příjmení: ██████████		Jméno, příjmení: ██████████		
	Číslo poločky seznamu úředně oprávněných zeměměřičských inženýrů: 2785/2016		Číslo poločky seznamu úředně oprávněných zeměměřičských inženýrů: 2785/2016		
	Dne: 21. června 2022      Číslo: 1592/2022		Dne: 20.1.2023      Číslo: 233/2023		
Náležitosti a přesnost odpovídá právnímu předpisům.		Tento stejnopis odpovídá geometrickému plánu v elektronické podobě uloženému v dokumentaci katastrálního úřadu.			
Vyhotovitel: <b>ADITIS</b> s.r.o. <small>Rohylova 2857/20          615 00 Brno          IČO: 26210921          www.aditis.cz</small>		Katastrální úřad souhlasí s ověřováním parcel.		Ověření stejnopisu geometrického plánu v listinné podobě.	
Číslo plánu: 1212-1406/2022		<div style="background-color: black; width: 100%; height: 100%;"></div>			
Okres: Brno-město					
Obec: Brno					
Katastr. území: Komárov					
Mapový list: Brno 8-0/33, 8-1/11		KÚ pro Jihomoravský kraj KP Brno-město PGP-1162/2022-702 2022.06.27 11:15:29 +02'00'			
Dosavadním vlastnickým pozemkům byla poskytnuta možnost zemřít se v terénu s průběhem navrhovaných nových hranic, které byly označeny předepsaným způsobem.					

Seznam souřadnic (S-JTSK)  
Číslo bodu Souřadnice pro zónu do KN

Y	X	Kód kv.
k.o. Trnava (610950)		
23-360	697287.29	1162034.80 5
28-260	697297.95	1162140.24 6
k.o. Komárov (611026)		
747-1	597299.91	1162024.12 3
747-2	597367.86	1161913.12 3
747-3	597304.49	1162015.36 3
747-4	597309.61	1162005.18 3
747-7	597341.81	1161944.01 3
777-3	597329.93	1162325.33 3
777-4	597880.24	1162327.16 3
777-6	597390.36	1162329.34 3
777-6	597329.92	1162331.89 3
899-1	597300.79	1162080.95 6
1	597302.77	1162026.25 3
2	597300.74	1162026.06 3
3	597299.81	1162025.29 3
4	597300.66	1162025.63 3
5	597300.26	1162024.89 3
6	597299.40	1162024.44 3
7	597299.99	1162024.42 3
8	597300.09	1162024.21 4
9	597304.14	1162016.18 6
10	597307.87	1162007.80 3
11	597342.19	1161999.17 3
12	597347.28	1161999.96 3
13	597342.53	1161999.99 3
14	597346.86	1161999.28 3
15	597319.22	1161985.45 6
16	597319.02	1161989.49 3
17	597319.62	1161985.78 6
18	597319.69	1161984.36 3
19	597320.16	1161984.69 3
20	597322.25	1161979.66 3
21	597322.69	1161979.80 3
22	597325.76	1161973.92 3
23	597325.29	1161973.66 3
24	597328.41	1161967.81 3
25	597328.85	1161966.09 3
26	597330.90	1161963.24 3
27	597331.34	1161963.49 3
28	597334.26	1161956.95 3
29	597334.70	1161957.19 3
30	597338.36	1161949.65 3
31	597338.66	1161950.22 3
32	597341.46	1161943.82 6
33	597343.69	1161933.65 3
34	597341.89	1161944.06 3
35	597344.13	1161939.87 3
36	597347.27	1161931.85 3
37	597347.56	1161932.41 3
38	597347.64	1161931.85 3
39	597347.40	1161931.65 3
40	597340.34	1161930.06 6
41	597348.03	1161931.67 3
42	597348.79	1161930.27 6
43	597351.58	1161923.45 3
44	597352.02	1161923.69 3
45	597353.36	1161920.28 3
46	597353.80	1161920.62 3
47	597357.07	1161913.63 3
48	597358.37	1161913.87 4
49	597358.80	1161913.23 3
50	597360.00	1161913.65 3
51	597360.07	1161913.87 4
52	597360.43	1161912.42 3
53	597360.23	1161913.20 3
54	597360.53	1161914.03 4
55	597360.91	1161912.68 3
56	597364.74	1161901.75 3
57	597365.22	1161901.69 3
58	597364.93	1161900.48 3
59	597365.43	1161900.82 3
60	597364.86	1161897.87 3
61	597363.96	1161897.91 3
62	597365.10	1161896.83 3
63	597365.95	1161897.01 3
64	597366.08	1161895.19 3
65	597366.52	1161895.43 3
66	597368.46	1161890.13 3
67	597368.82	1161890.95 3
68	597371.92	1161883.04 3
69	597372.38	1161883.28 3
70	597374.01	1161879.69 3
71	597374.49	1161880.16 3
72	597376.54	1161876.17 3
73	597376.84	1161876.67 3
74	597376.73	1161876.17 3
75	597377.00	1161876.67 3
76	597376.60	1161876.06 3
77	597377.82	1161876.20 3
78	597377.20	1161874.92 3
79	597377.38	1161873.21 3
80	597377.88	1161873.47 3
81	597377.92	1161872.49 3
82	597378.30	1161872.83 3
83	597381.63	1161869.23 3
84	597381.95	1161869.61 3
85	597386.84	1161866.97 3

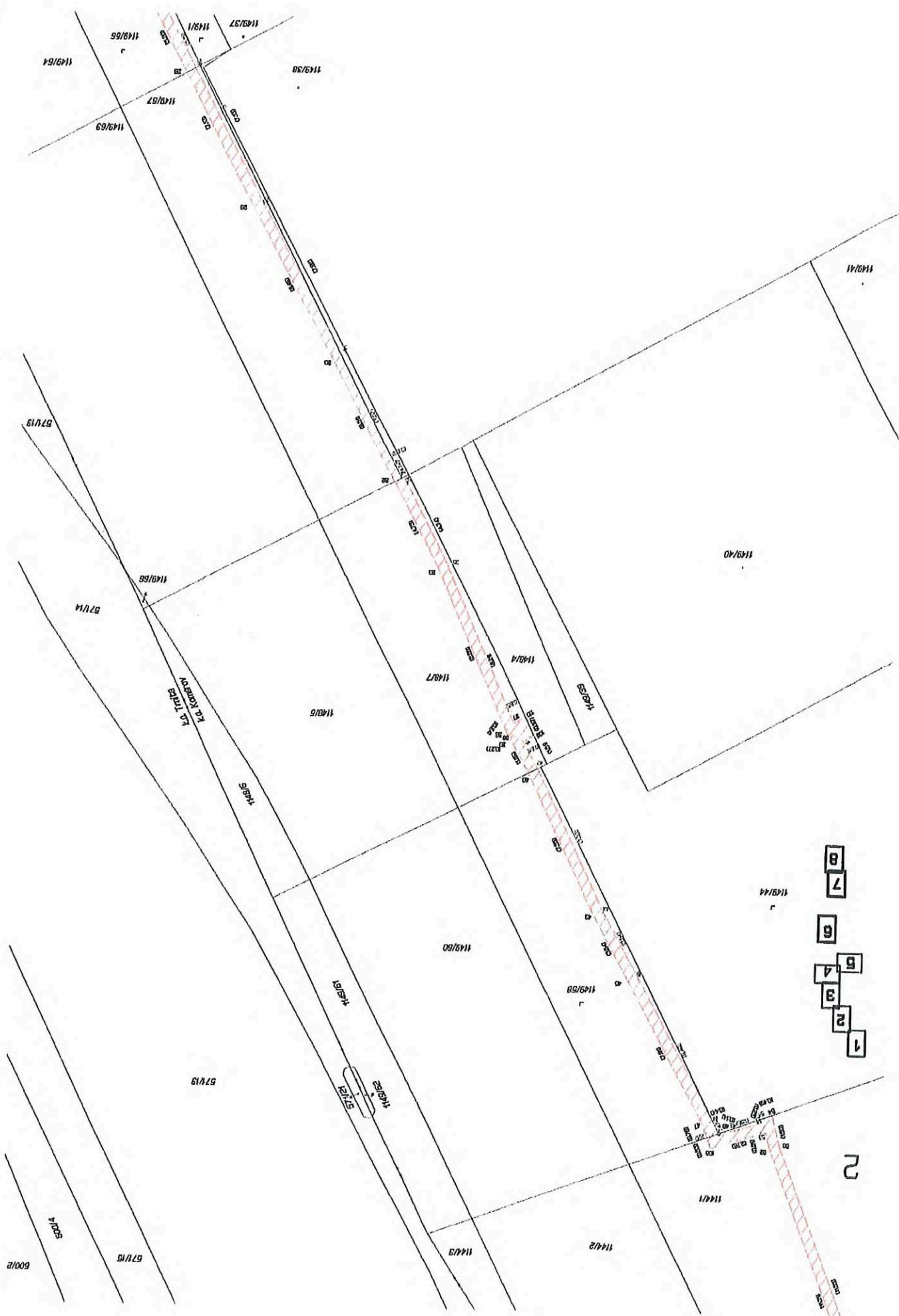
Seznam souřadnic (S-JTSK)  
Číslo bodu Souřadnice pro zónu do KN

Y	X	Kód kv.
k.o. Komárov (611026)		
86	597387.12	1161866.79 3
87	597388.10	1161864.65 3
88	597380.47	1161864.92 3
89	597389.16	1161864.67 3
90	597393.00	1161864.03 3
91	597398.16	1161863.33 3
92	597399.13	1161862.62 6
93	597398.00	1161862.07 6
94	597397.61	1161862.37 3
95	597393.78	1161862.98 3
96	597391.07	1161864.01 3
97	597391.81	1161863.01 3
98	597390.84	1161864.11 3
99	597390.62	1161863.13 3
100	597399.40	1161864.66 3
101	597389.18	1161863.67 3
102	597388.63	1161863.71 3
103	597370.26	1161863.29 6
104	597370.71	1161864.40 6
105	597377.59	1161878.98 3
106	597370.82	1161876.28 3
107	597377.59	1161878.07 3
108	597357.58	1161912.42 3
109	597348.60	1161931.83 6
110	597346.14	1161932.70 6
111	597297.04	1162137.37 3
112	597292.45	1162128.63 3
113	597290.39	1162125.03 6
114	597297.52	1162037.45 3
115	597295.46	1162037.85 3
116	597297.88	1162038.10 3
117	597297.88	1162039.35 3
118	597295.50	1162036.93 3
119	597295.42	1162036.76 3
120	597298.66	1162028.81 3
121	597294.92	1162026.64 3
122	597299.10	1162029.05 3
123	597289.31	1162027.67 3
124	597289.77	1162027.09 3
125	597289.87	1162026.16 3
126	597300.89	1162026.49 3
127	597300.65	1162026.26 3
128	597301.00	1162026.21 3
129	597302.56	1162026.70 3
130	597297.87	1162038.79 3
131	597296.89	1162039.91 4
132	597296.80	1162038.67 3
133	597295.12	1162038.60 3
134	597288.64	1162035.05 3
135	597287.70	1162034.62 3
137	597297.82	1162039.85 4
138	597298.05	1162039.43 3
139	597380.86	1162079.80 3
140	597381.29	1162080.60 6
141	597381.38	1162079.74 3
142	597380.32	1162079.27 3
143	597380.62	1162078.85 3
144	597379.14	1162078.86 3
145	597378.32	1162078.40 3
146	597376.21	1162077.21 3
147	597376.43	1162076.76 3
148	597387.66	1162073.39 3
149	597387.89	1162072.95 3
150	597383.56	1162071.42 3
151	597383.79	1162070.89 3
152	597381.73	1162070.46 3
153	597381.95	1162070.02 3
154	597385.34	1162067.43 3
155	597385.66	1162066.99 3
156	597386.66	1162064.90 3
157	597388.87	1162064.46 3
158	597388.67	1162064.03 3
159	597388.79	1162063.69 3
160	597323.30	1162051.30 3
161	597323.62	1162050.94 3
162	597315.64	1162047.66 3
163	597315.06	1162047.21 3
164	597308.16	1162043.85 3
165	597308.38	1162043.41 3
167	597329.45	1162333.47 3
168	597329.85	1162333.89 3
169	597329.66	1162332.47 3
170	597330.67	1162330.09 3
171	597330.77	1162329.21 3
172	597330.66	1162327.67 3
173	597329.91	1162321.88 3
174	597329.88	1162312.68 3
175	597328.00	1162307.27 3
176	597329.57	1162322.86 3
177	597328.60	1162307.21 3
178	597325.66	1162289.73 3
179	597326.06	1162289.67 3
180	597324.66	1162260.20 3
181	597324.99	1162277.94 6
182	597323.91	1162270.57 3
183	597324.41	1162270.85 3
184	597323.95	1162266.70 3
185	597324.46	1162266.66 3
186	597322.85	1162258.34 3
187	597323.36	1162256.26 3

Seznam souřadnic (S-JTSK)  
Číslo bodu Souřadnice pro zónu do KN

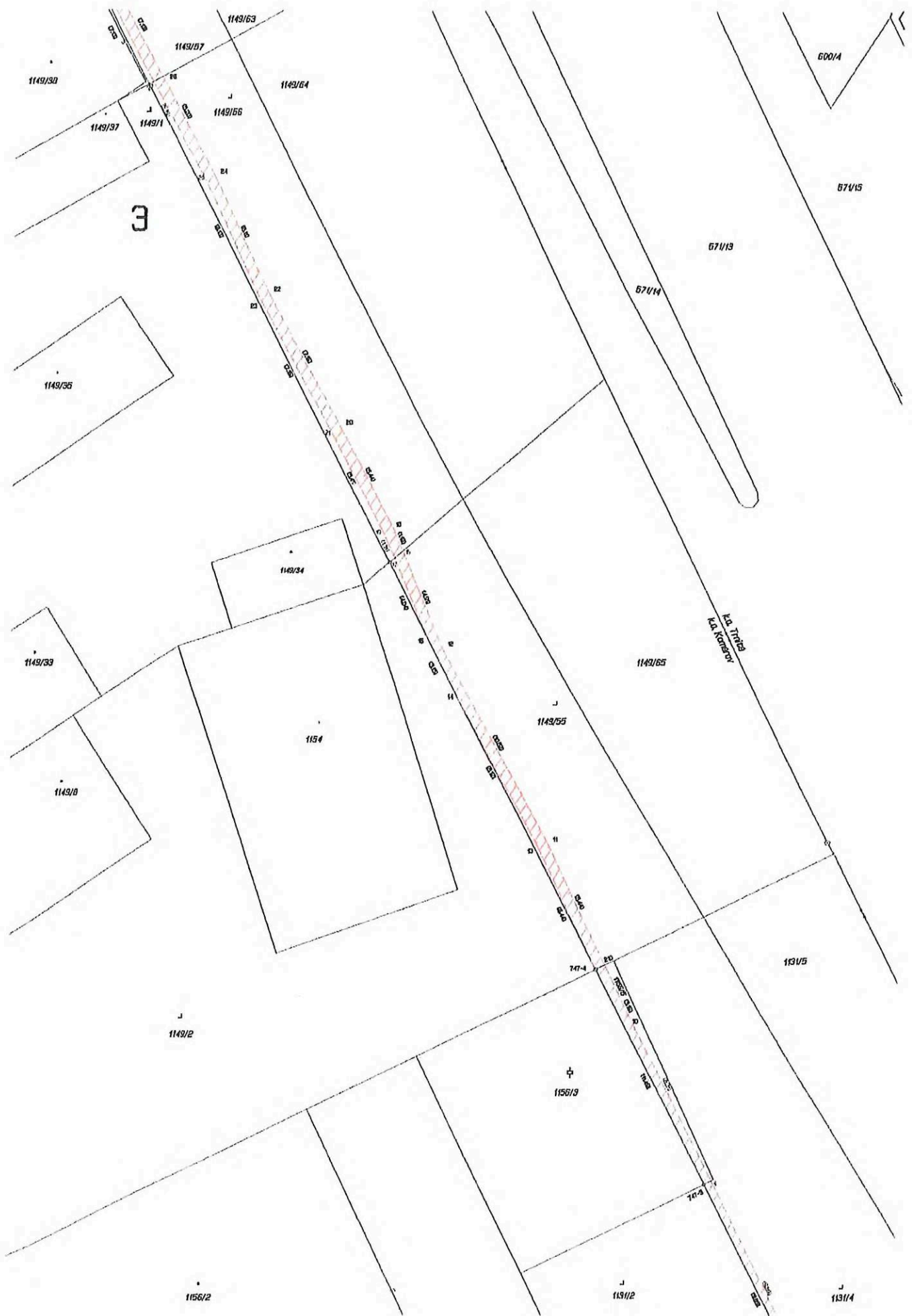
Y	X	Kód kv.
k.o. Komárov (611026)		
188	597318.94	1162240.92 3
189	597320.42	1162240.20 3
190	597319.84	1162239.26 6
191	597320.09	1162239.80 6
192	597330.45	1162249.68 3
193	597337.76	1162239.48 6
194	597337.26	1162239.40 6
195	597337.97	1162249.86 3
196	597338.71	1162245.81 3
197	597338.62	1162245.89 3
198	597338.21	1162245.89 3
199	597339.10	1162247.66 3
200	597338.60	1162247.55 3
201	597340.86	1162254.80 3
202	597339.86	1162254.98 3
203	597341.21	1162260.95 3
204	597340.85	1162261.93 3
205	597341.65	1162261.82 6
206	597341.64	1162261.77 6
207	597339.09	1162244.69 6
208	597339.01	1162244.08 6
210	597339.36	1162204.98 6
211	597370.73	1161866.63 9
212	597371.44	1161866.78 3
213	597373.00	1161866.71 3
214	597380.08	1161869.56 3
215	597380.62	1161869.50 3
216	597323.86	1162271.24 6
217	597299.63	1162023.98 6
218	597371.33	1161864.24 6
219	597371.81	1161864.41 6
220	597367.37	1161912.91 6
221	597373.44	1161865.82 3
222	597287.48	1162039.14 6
1214-99	597329.18	1162336.16 3
1214-94	597329.73	1162335.68 3



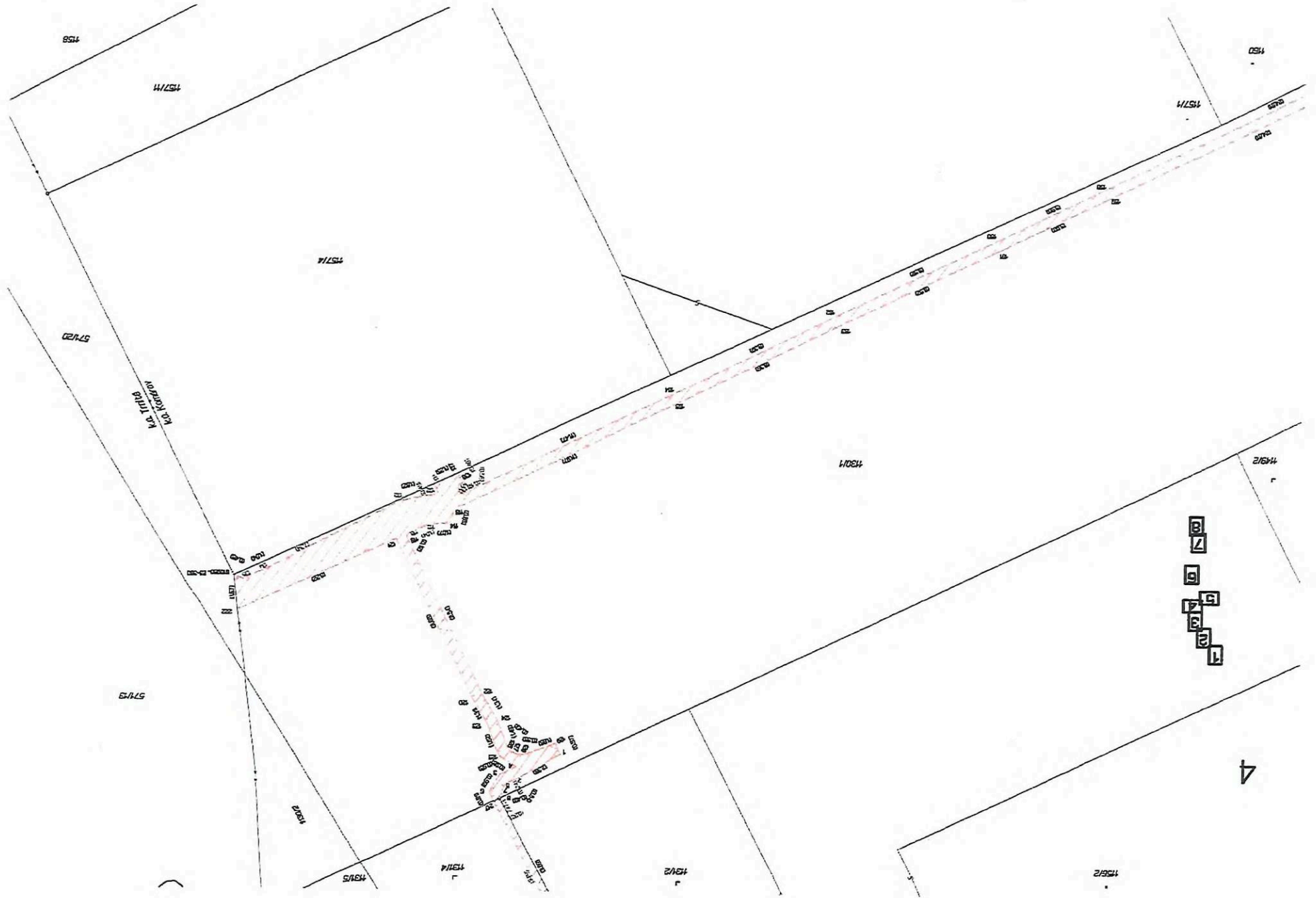


- 1
- 2
- 3
- 4
- 5
- 6
- 7
- 8

2



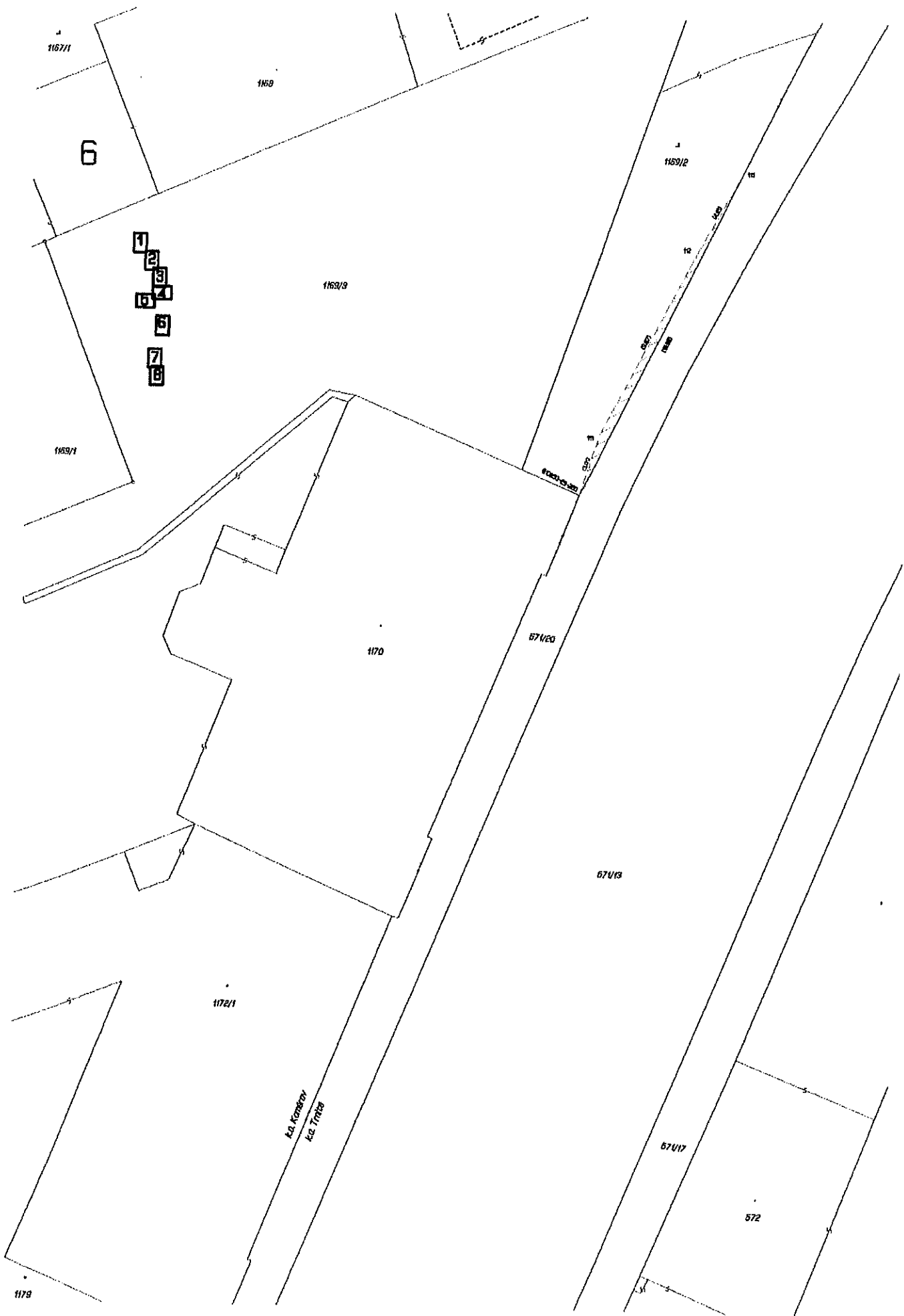




4



- 5
- 1
  - 2
  - 3
  - 4
  - 5
  - 6
  - 7
  - 8



1167/1

1169

6

- 1
- 2
- 3
- 4
- 5
- 6
- 7
- 8

1169/3

1169/2

1169/1

1170

571/23

1172/1

571/13

Kiz Karabey  
Kiz Trakbe

571/17

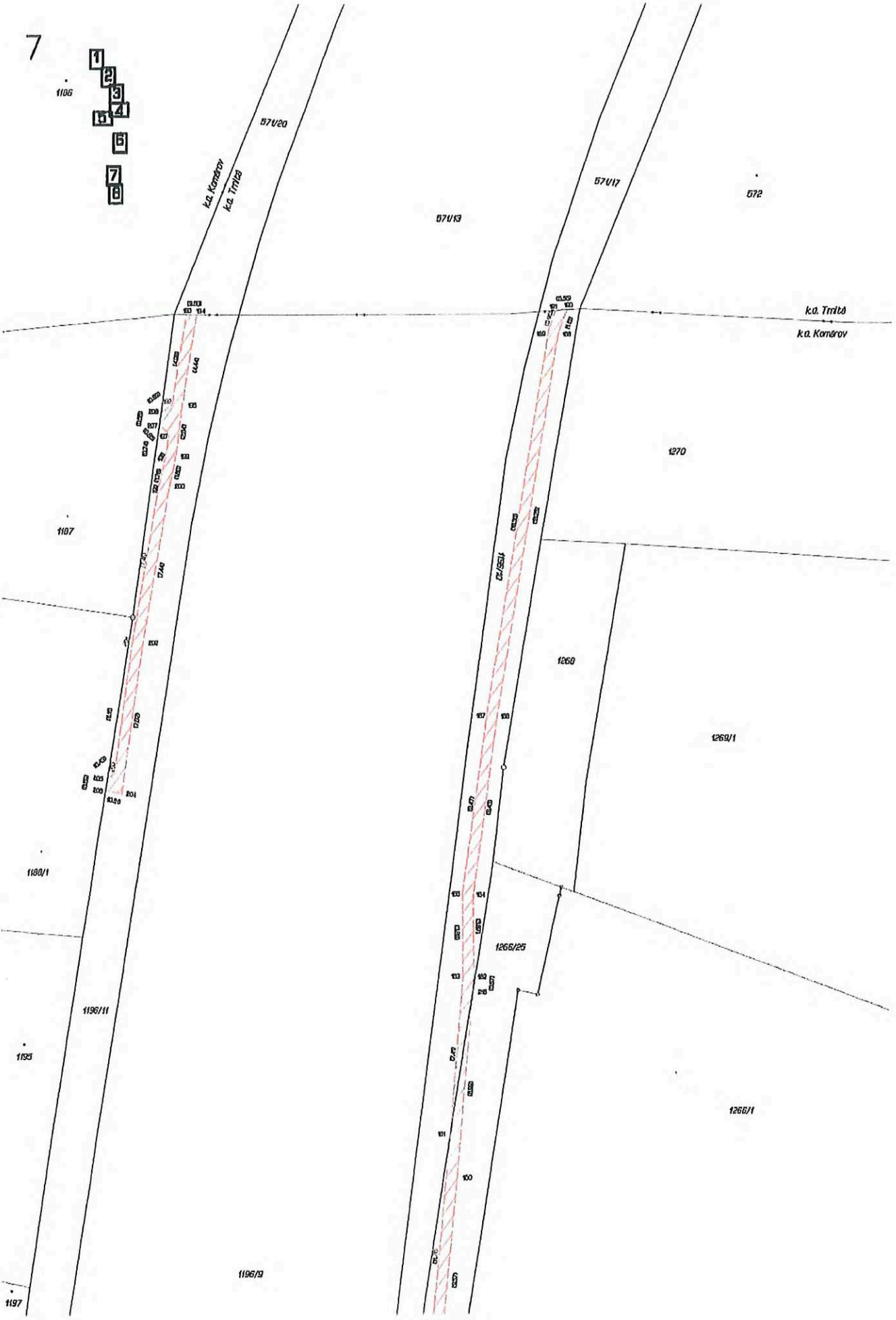
572


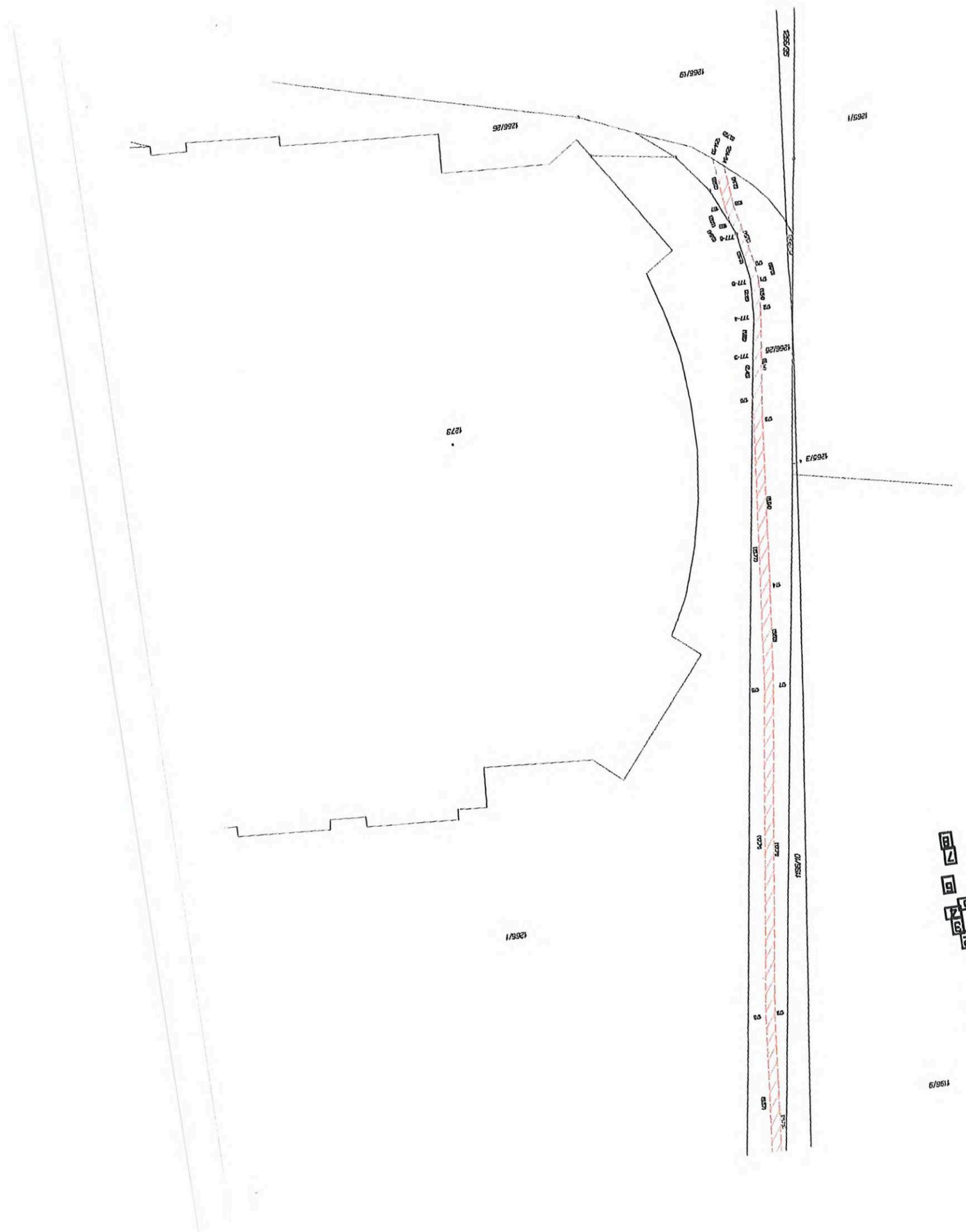
1179

7

1186

- 1
- 2
- 3
- 4
- 5
- 6
- 7
- 8





1198/19

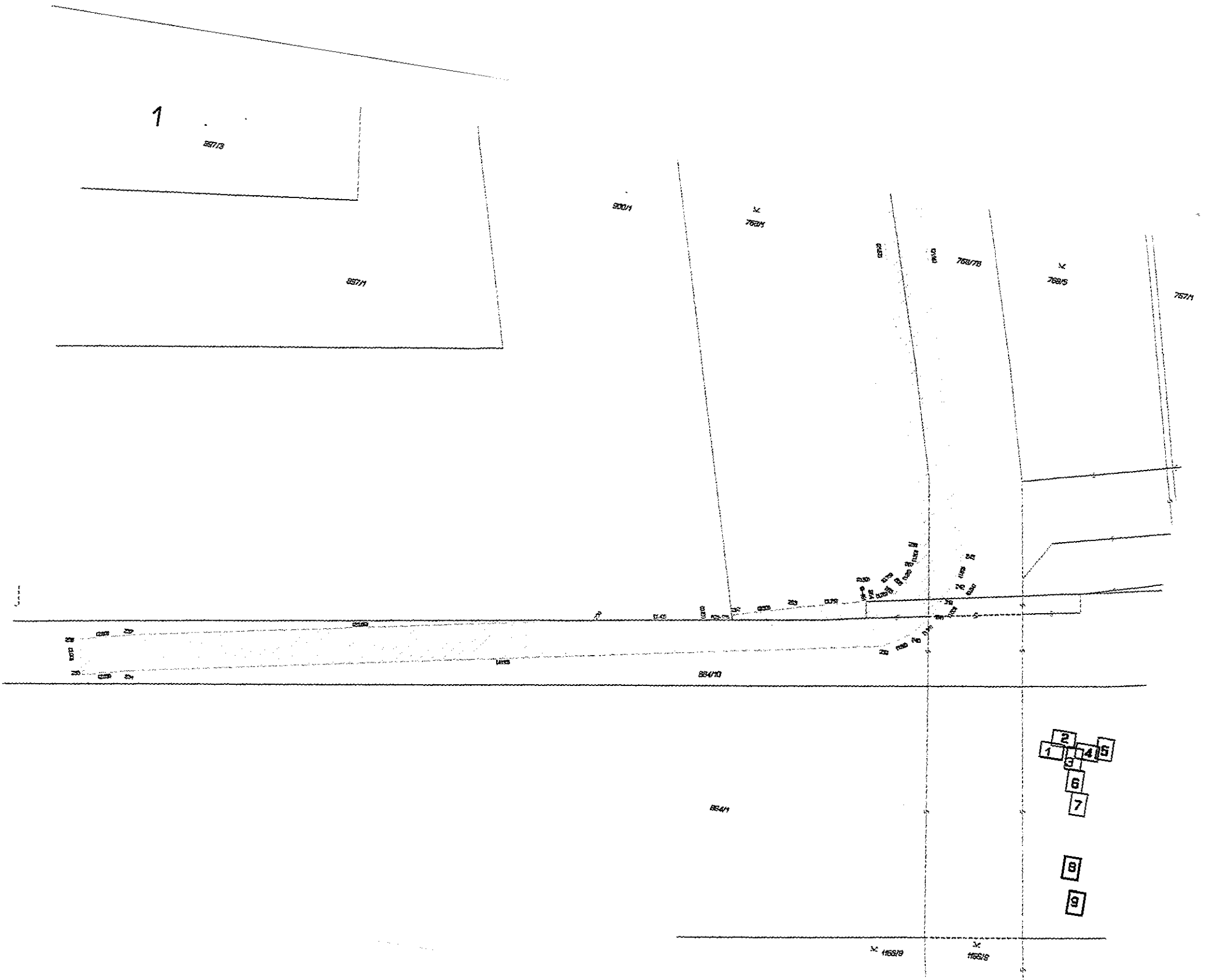
VÝKAZ DOSAVADNÍHO A NOVÉHO STAVU ÚDAJŮ KATASTRU NEMOVITOSTÍ

Dosavadní stav			Nový stav																
Číslo pozemku parc. číslo	Výměra parcely		Druh pozemku	Označení pozemku parc. číslem	Výměra parcely		Druh pozemku	Typ stavby	Způsob využití	Způsob využití	Způsob určení výměry	Porovnání se stavem evidence právních vztahů							
	ha	m <sup>2</sup>			Způsob využití	Způsob využití						Způsob využití	Způsob využití	Díl přechází z pozemku označeného v		Číslo listu vlastnický	Výměra dílu		Označení dílu
														katastru nemovitostí	dřívejší poz. evidenci		ha	m <sup>2</sup>	
735												735		257					
736/1												736/1		10001					
740												740		10001					
741												741		10001					
745/8												745/8		60000					
756/4												756/4		10001					
767/1												767/1		10001					
768/1												768/1		60000					
768/5												768/5		10001					
768/7B												768/7B		60000					
772/1												772/1		10001					
772/3												772/3		314					
773												773		10001					
779												779		10001					
780												780		10001					
781												781		10001					
782												782		10001					
884/10												884/10		60000					

Oprávněný: dle listin  
Druh věcného břemene: dle listin

<b>GEOMETRICKÝ PLÁN</b> <b>pro</b> vymezení rozsahu věcného břemene k části pozemku	Geometrický plán ověřil úředně oprávněný zeměměřičský inženýr Jméno, příjmení: ██████████	Stejnopis ověřil úředně oprávněný zeměměřičský inženýr Jméno, příjmení: ██████████
	Číslo polohky seznamu úředně oprávněných zeměměřičských inženýrů: 2785/2016	Číslo polohky seznamu úředně oprávněných zeměměřičských inženýrů: 2785/2016
	Dne: 8. června 2022      Číslo: 1593/2022	Dne: 20.1.2023      Číslo: 232/2023
	Náležitostní a přesností odpovídá právním předpisům.	Tento stejnopis odpovídá geometrickému plánu v elektronické podobě uloženému v dokumentaci katastrálního úřadu.
	Vyhotovitel: <b>ADITIS</b> s.r.o. Holýšova 2687/20 618 00 Brno IČO: 26250111 www.aditis.cz	Katastrální úřad souhlasí s otiskováním parcd. ██████████ KÚ pro Jihomoravský kraj KP Brno-město PGP-1054/2022-702 2022.06.14 10:52:50 +02'00'
Číslo plánu: 1454-1288/2022 Okres: Brno-město Obec: Brno Katastr. území: Trnitá Mapový list: Brno 8-0/33, 8-1/11, 9-0/44, 9-1/2	Ověřen stejnopis geometrického plánu v listinné podobě. ██████████	
Dosavadním vlastníkům pozemků byla poskytnuta možnost seznámit se v terénu s průběhem navržených nových hranic, které byly označeny předmětným způsobem:		

Chave local	Seravento pro zepes do RN	Chave local	Seravento pro zepes do RN	Chave local	Seravento pro zepes do RN	Chave local	Seravento pro zepes do RN				
Y	X	Y	X	Y	X	Y	X				
16-483	597505.02	1161754.26	6	85	597491.11	1162193.55	5	209	597505.03	1162204.09	3
16-545	597514.03	1161755.39	6	87	597490.04	1162195.65	5	210	597502.50	1161729.19	3
16-546	597511.49	1161757.35	6	88	597491.01	1162186.69	6	211	597503.32	1161729.59	3
17-988	597461.94	1161735.04	6	89	597491.73	1162185.80	6	212	597505.14	1161731.16	3
17-989	597465.55	1161737.15	6	90	597491.79	1162187.36	3	213	597506.34	1161734.62	3
22-1024	597540.76	1161683.76	6	91	597494.01	1162140.91	3	214	597507.16	1161732.09	3
442-903	597574.68	1161728.09	3	92	597495.99	1162142.21	3	215	597508.34	1161729.83	3
478-1	597455.83	1161737.51	3	93	597495.99	1162141.94	3	216	597509.43	1161729.83	3
605-176	597513.41	1161758.42	3	94	597494.97	1162141.34	3	217	597510.52	1161729.83	3
805-100	597475.17	1161740.05	3	95	597494.76	1162146.67	3	218	597511.58	1162002.11	3
914-1	597482.32	1161778.95	3	96	597493.00	1162145.31	3	219	597512.67	1161729.83	3
1164-3	597582.42	1162048.30	3	97	597493.30	1162145.34	3	220	597513.76	1161737.23	3
1472-40	597567.02	1161735.10	3	98	597492.97	1162151.73	6	221	597514.85	1161737.23	3
1442-87	597489.41	1161722.41	6	99	597490.90	1162163.80	3	222	597515.94	1161729.83	3
1412-110	597489.89	1161722.57	6	100	597489.40	1162153.89	3	223	597517.03	1161729.83	3
1412-119	597489.89	1161722.57	6	101	597488.46	1162152.33	3	224	597518.12	1161729.83	3
1	597489.89	1161722.04	3	102	597487.46	1162172.23	3	225	597519.21	1161729.83	3
2	597489.89	1161722.04	3	103	597487.46	1162172.23	3	226	597520.30	1161729.83	3
3	597489.89	1161722.27	3	104	597487.46	1162172.23	3	227	597521.39	1161729.83	3
4	597489.89	1161722.17	3	105	597527.05	1161916.46	6	228	597522.48	1161729.83	3
5	597489.89	1161722.04	3	106	597528.20	1161917.43	6	229	597523.57	1161729.83	3
6	597479.16	1161703.92	3	107	597529.35	1161918.40	6	230	597524.66	1161729.83	3
7	597479.85	1161705.93	3	108	597530.50	1161919.37	6	231	597525.75	1161729.83	3
8	597480.23	1161705.91	3	109	597531.65	1161914.45	3	232	597526.84	1161729.83	3
9	597480.23	1161705.91	3	110	597532.80	1161914.45	3	233	597527.93	1161729.83	3
10	597479.25	1161707.35	3	111	597533.95	1161914.45	3	234	597529.02	1161729.83	3
11	597474.65	1161714.98	3	112	597535.10	1161914.45	3	235	597530.11	1161729.83	3
12	597481.08	1161772.12	3	113	597536.25	1161914.45	3	236	597531.20	1161729.83	3
13	597482.03	1161775.17	3	114	597537.40	1161914.45	3	237	597532.29	1161729.83	3
14	597481.69	1161719.43	3	115	597538.55	1161914.45	3	238	597533.38	1161729.83	3
15	597485.44	1161717.19	3	116	597539.70	1161914.45	3	239	597534.47	1161729.83	3
16	597485.44	1161717.19	3	117	597540.85	1161914.45	3	240	597535.56	1161729.83	3
17	597487.76	1161718.54	3	118	597542.00	1161914.45	3	241	597536.65	1161729.83	3
18	597487.44	1161718.54	3	119	597543.15	1161914.45	3	242	597537.74	1161729.83	3
19	597489.89	1161720.04	3	120	597544.30	1161914.45	3	243	597538.83	1161729.83	3
20	597489.89	1161720.04	3	121	597545.45	1161914.45	3	244	597539.92	1161729.83	3
21	597497.83	1161723.37	3	122	597546.60	1161914.45	3	245	597541.01	1161729.83	3
22	597490.00	1161721.12	3	123	597547.75	1161914.45	3	246	597542.10	1161729.83	3
23	597490.38	1161723.24	3	124	597548.90	1161914.45	3	247	597543.19	1161729.83	3
24	597490.74	1161722.75	3	125	597550.05	1161914.45	3	248	597544.28	1161729.83	3
25	597490.74	1161722.75	3	126	597551.20	1161914.45	3	249	597545.37	1161729.83	3
26	597494.63	1161742.99	3	127	597552.35	1161914.45	3	250	597546.46	1161729.83	3
27	597494.63	1161742.99	3	128	597553.50	1161914.45	3	251	597547.55	1161729.83	3
28	597492.98	1161722.25	3	129	597554.65	1161914.45	3	252	597548.64	1161729.83	3
29	597492.98	1161722.25	3	130	597555.80	1161914.45	3	253	597549.73	1161729.83	3
30	597492.98	1161722.25	3	131	597556.95	1161914.45	3	254	597550.82	1161729.83	3
31	597492.98	1161722.25	3	132	597558.10	1161914.45	3	255	597551.91	1161729.83	3
32	597492.98	1161722.25	3	133	597559.25	1161914.45	3	256	597553.00	1161729.83	3
33	597492.98	1161722.25	3	134	597560.40	1161914.45	3	257	597554.09	1161729.83	3
34	597492.98	1161722.25	3	135	597561.55	1161914.45	3	258	597555.18	1161729.83	3
35	597492.98	1161722.25	3	136	597562.70	1161914.45	3	259	597556.27	1161729.83	3
36	597492.98	1161722.25	3	137	597563.85	1161914.45	3	260	597557.36	1161729.83	3
37	597492.98	1161722.25	3	138	597565.00	1161914.45	3	261	597558.45	1161729.83	3
38	597492.98	1161722.25	3	139	597566.15	1161914.45	3	262	597559.54	1161729.83	3
39	597492.98	1161722.25	3	140	597567.30	1161914.45	3	263	597560.63	1161729.83	3
40	597492.98	1161722.25	3	141	597568.45	1161914.45	3	264	597561.72	1161729.83	3
41	597492.98	1161722.25	3	142	597569.60	1161914.45	3	265	597562.81	1161729.83	3
42	597492.98	1161722.25	3	143	597570.75	1161914.45	3	266	597563.90	1161729.83	3
43	597492.98	1161722.25	3	144	597571.90	1161914.45	3	267	597565.00	1161729.83	3
44	597492.98	1161722.25	3	145	597573.05	1161914.45	3	268	597566.09	1161729.83	3
45	597492.98	1161722.25	3	146	597574.20	1161914.45	3	269	597567.18	1161729.83	3
46	597492.98	1161722.25	3	147	597575.35	1161914.45	3	270	597568.27	1161729.83	3
47	597492.98	1161722.25	3	148	597576.50	1161914.45	3	271	597569.36	1161729.83	3
48	597492.98	1161722.25	3	149	597577.65	1161914.45	3	272	597570.45	1161729.83	3
49	597492.98	1161722.25	3	150	597578.80	1161914.45	3	273	597571.54	1161729.83	3
50	597492.98	1161722.25	3	151	597579.95	1161914.45	3	274	597572.63	1161729.83	3
51	597492.98	1161722.25	3	152	597581.10	1161914.45	3	275	597573.72	1161729.83	3
52	597492.98	1161722.25	3	153	597582.25	1161914.45	3	276	597574.81	1161729.83	3
53	597492.98	1161722.25	3	154	597583.40	1161914.45	3	277	597575.90	1161729.83	3
54	597492.98	1161722.25	3	155	597584.55	1161914.45	3	278	597577.00	1161729.83	3
55	597492.98	1161722.25	3	156	597585.70	1161914.45	3	279	597578.09	1161729.83	3
56	597492.98	1161722.25	3	157	597586.85	1161914.45	3	280	597579.18	1161729.83	3
57	597492.98	1161722.25	3	158	597588.00	1161914.45	3	281	597580.27	1161729.83	3
58	597492.98	1161722.25	3	159	597589.15	1161914.45	3	282	597581.36	1161729.83	3
59	597492.98	1161722.25	3	160	597590.30	1161914.45	3	283	597582.45	1161729.83	3
60	597492.98	1161722.25	3	161	597591.45	1161914.45	3	284	597583.54	1161729.83	3
61	597492.98	1161722.25	3	162	597592.60	1161914.45	3	285	597584.63	1161729.83	3
62	597492.98	1161722.25	3	163	597593.75	1161914.45	3	286	597585.72	1161729.83	3
63	597492.98	1161722.25	3	164	597594.90	1161914.45	3	287	597586.81	1161729.83	3
64	597492.98	1161722.25	3	165	597596.05	1161914.45	3	288	597587.90	1161729.83	3
65	597492.98	1161722.25	3	166	597597.20	1161914.45	3	289	597589.00	1161729.83	3
66	597492.98	1161722.25	3	167	597598.35	1161914.45	3	290	597590.09	1161729.83	3
67	597492.98	1161722.25	3	168	597599.50						



1

857/3

857/1

850/1

762/1

762/2

762/3

762/4

762/5

762/6

854/10

854/1

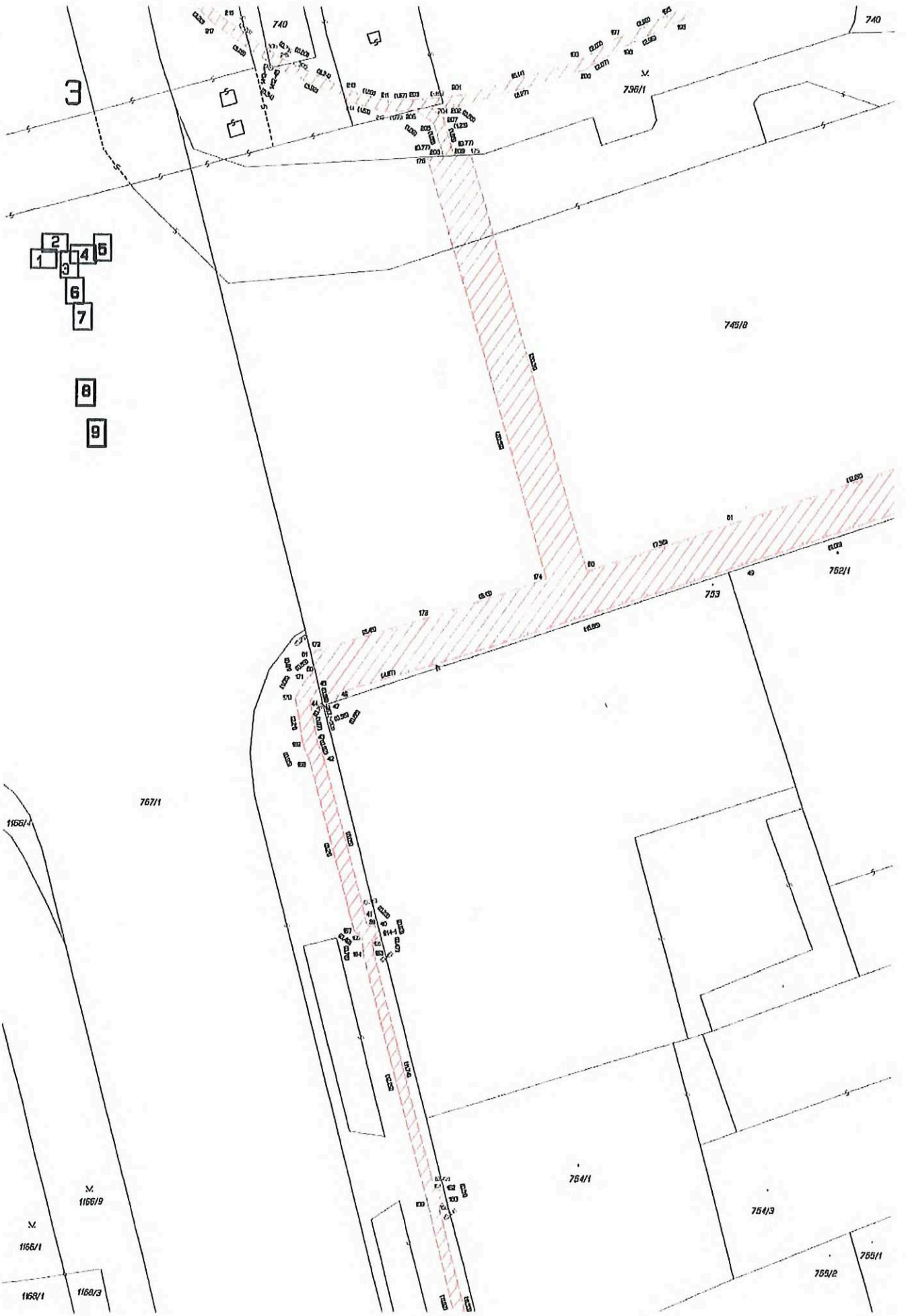
1162/8

1162/9

- 2
- 1
- 3
- 4
- 5
- 6
- 7
- 8
- 9







- 1
- 2
- 3
- 4
- 5
- 6
- 7
- 8
- 9

3

767/1

745/1

762/1

753

754/1

754/3

759/2

755/1

N. 1166/9

N. 1166/1

1168/1

1168/3

1166/4

740

740

736/1

740

740

740

740

740

740

740

740

740

740

740

740

740

740

740

740

740

740

740

740

740

740

740

740

740

740

740

740

740

740

740

740

740

740

740

740

740

740

740

740

740

740

740

740

740

740

740

740

740

740

740

740

740

740

740

740

740

740

740

740

740

740

740

740

740

740

740

740

740

740

740

740

740

740

740

740

740

740

740

740

740

740

740

740

740

740

740

740

740

740

740

740

740

740

740

740

740

740

740

740

740

740

740

740

740

740

740

740

740

740

740

740

740

740

740

740

740

740

740

740

740

740

740

740

740

740

740

740

740

740

740

740

740

740

740

740

740

740

740

740

740

740

740

740

740

740

740

740

740

740

740

740

740

740

740

740

740

740

740

740

740

740

740

740

740

740

740

740

740

740

740

740

740

740

740

740

740

740

740

740

740

740

740

740

740

740

740

740

740

740

740

740

740

740

740

740

740

740

740

740

740

740

740

740

740

740

740

740

740

740

740

740

740

740

740

740

740

740

740

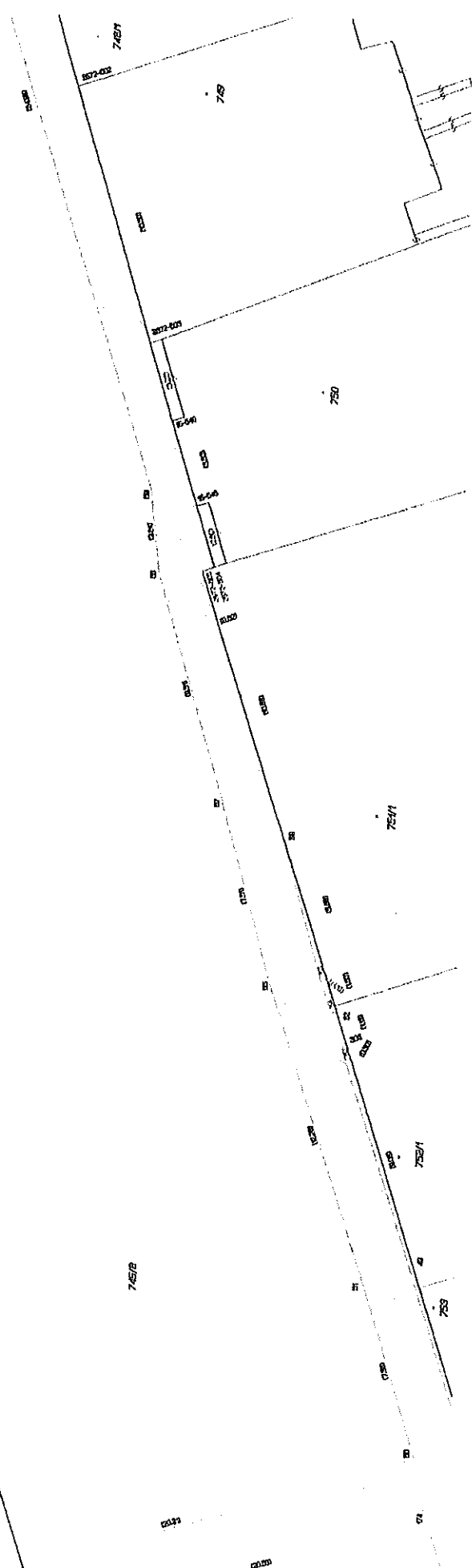
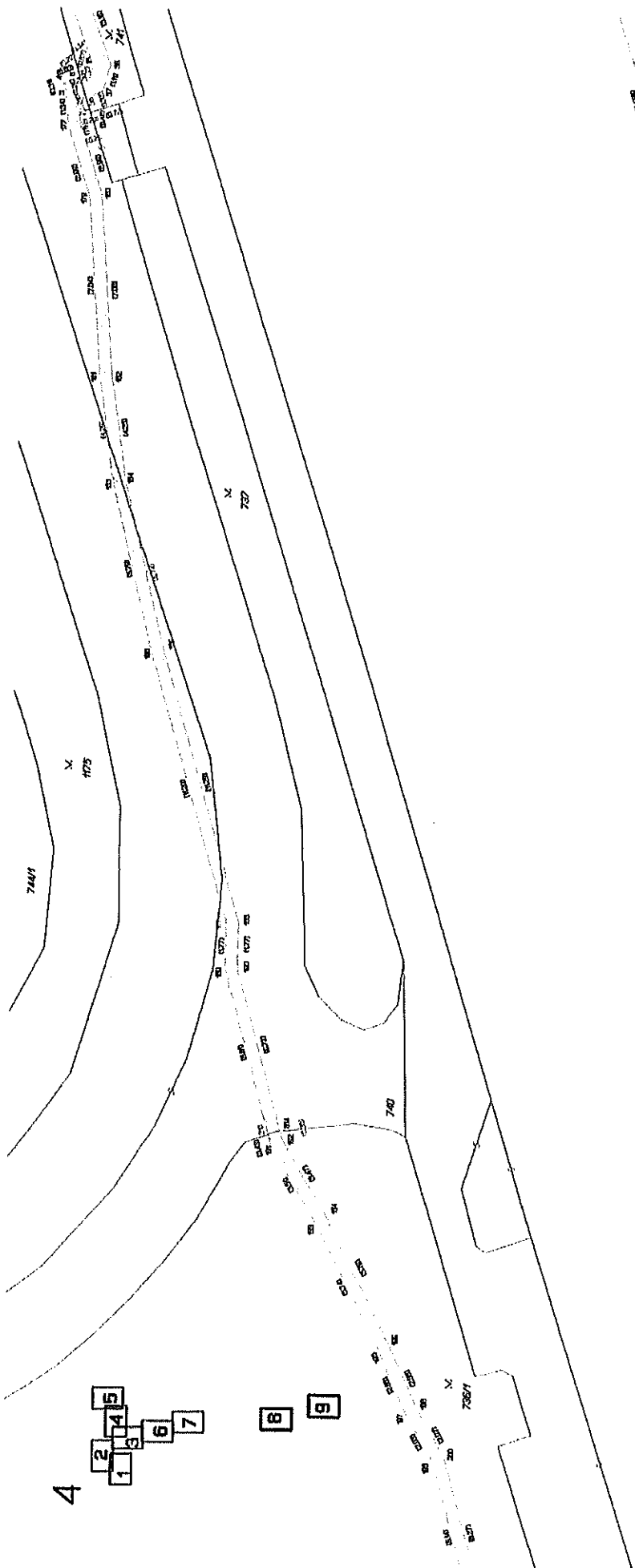
740

740

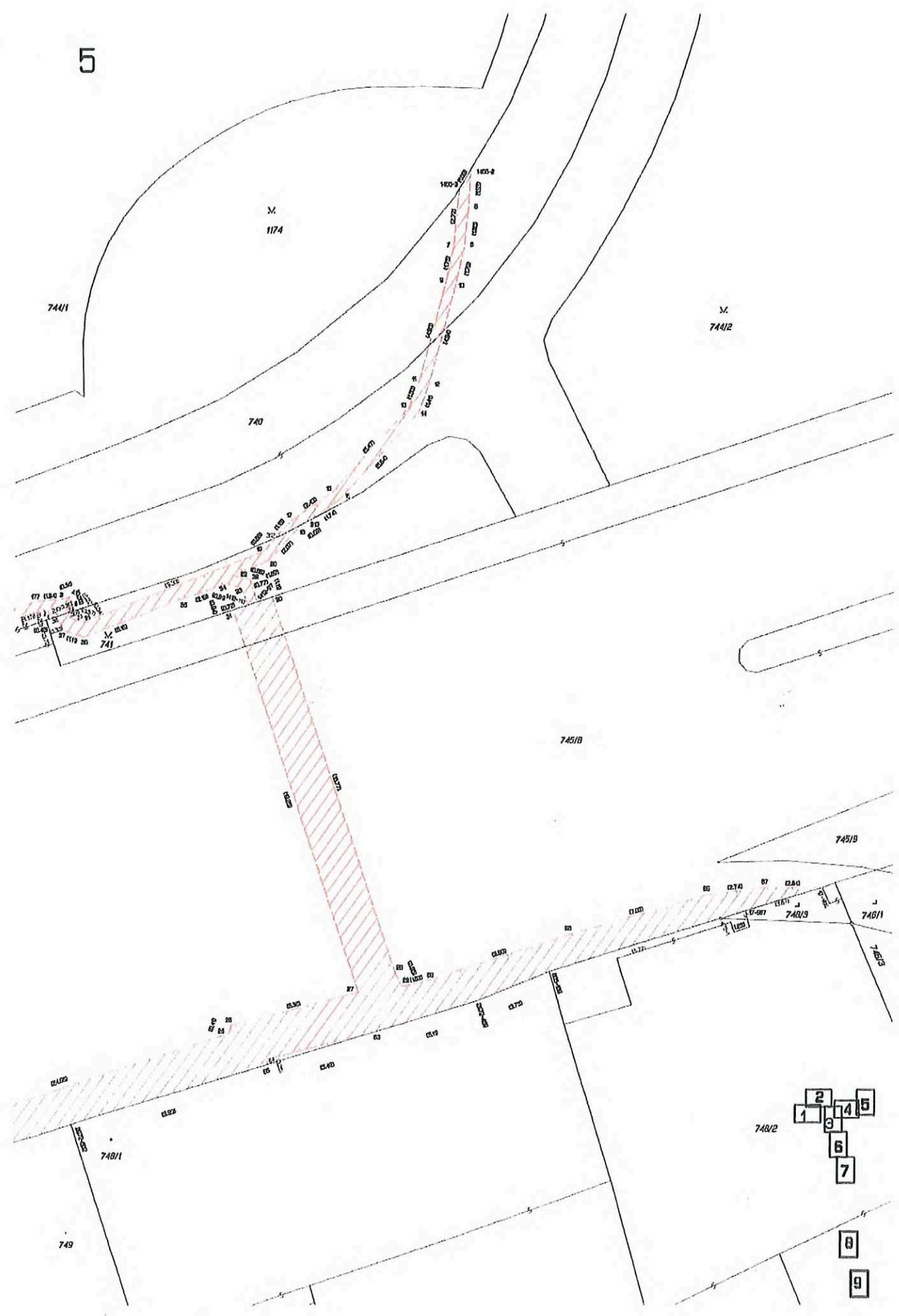
740

740

740

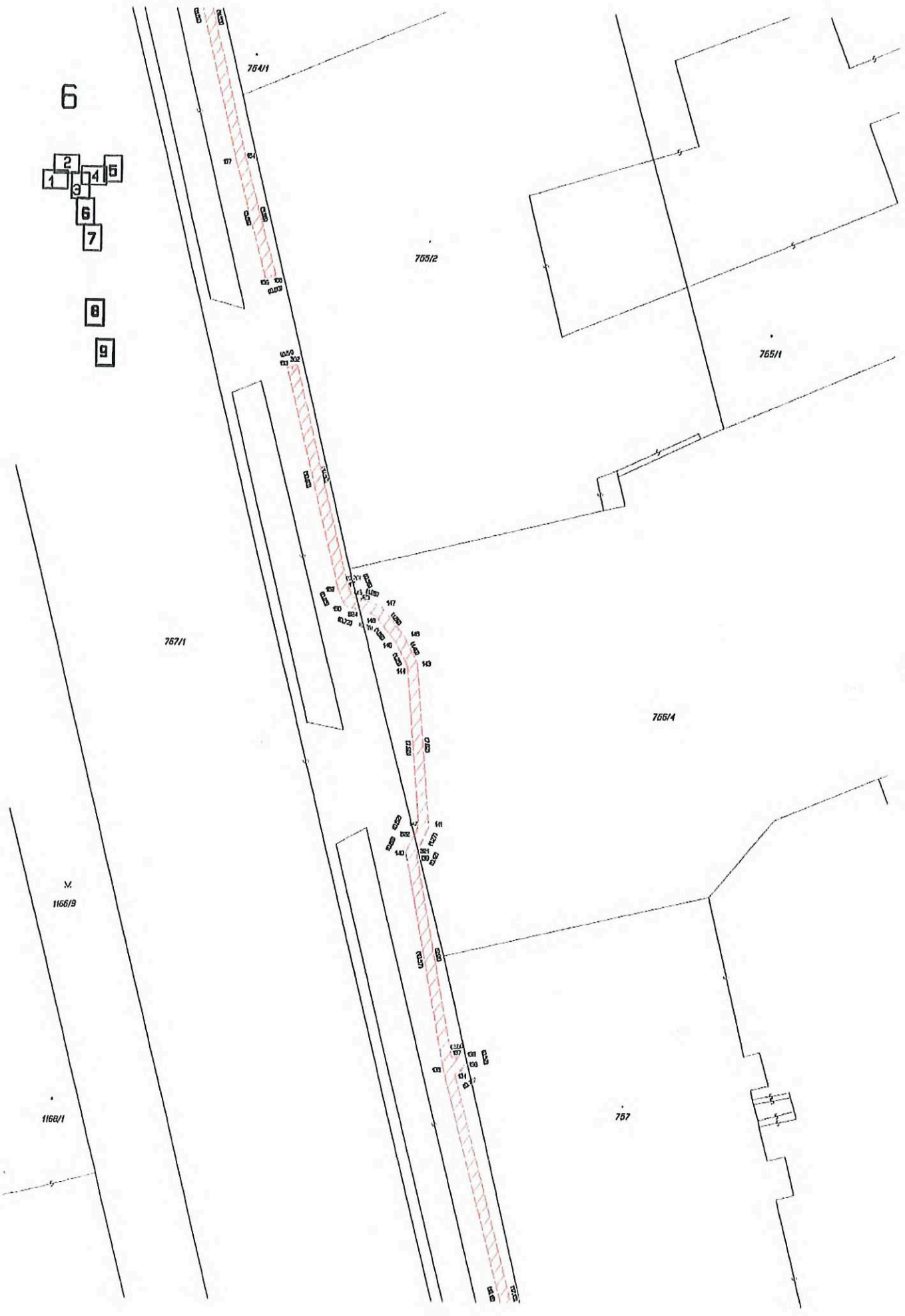


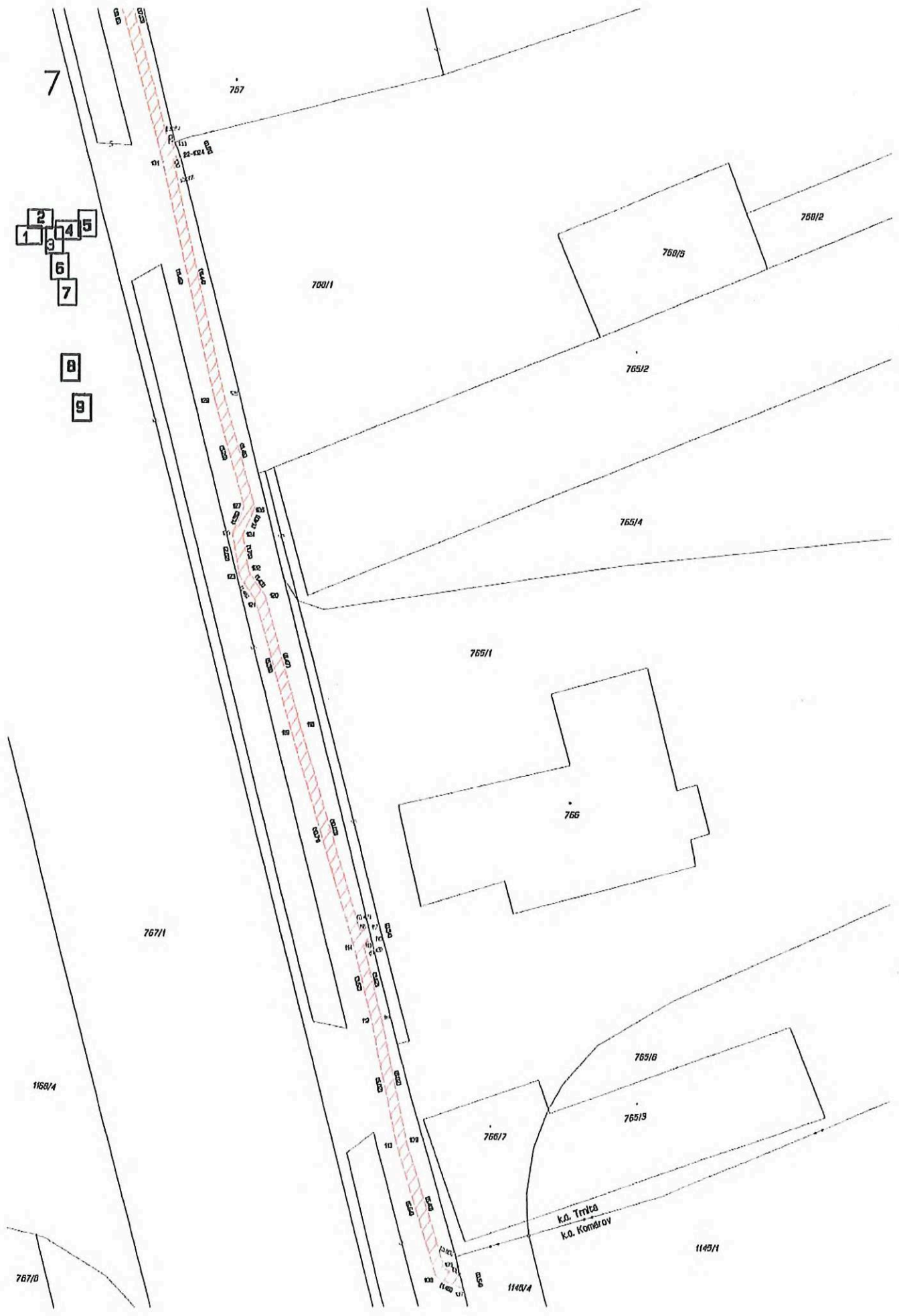
5



- 2
- 1
- 3
- 4
- 5
- 6
- 7
- 8
- 9

- 6
- 1
  - 2
  - 3
  - 4
  - 5
  - 6
  - 7
  - 8
  - 9





7

767

1 2 3 4 5

6

7

8

9

768/1

768/2

768/5

765/2

765/4

765/1

766

767/1

1168/4

765/6

765/9

766/7

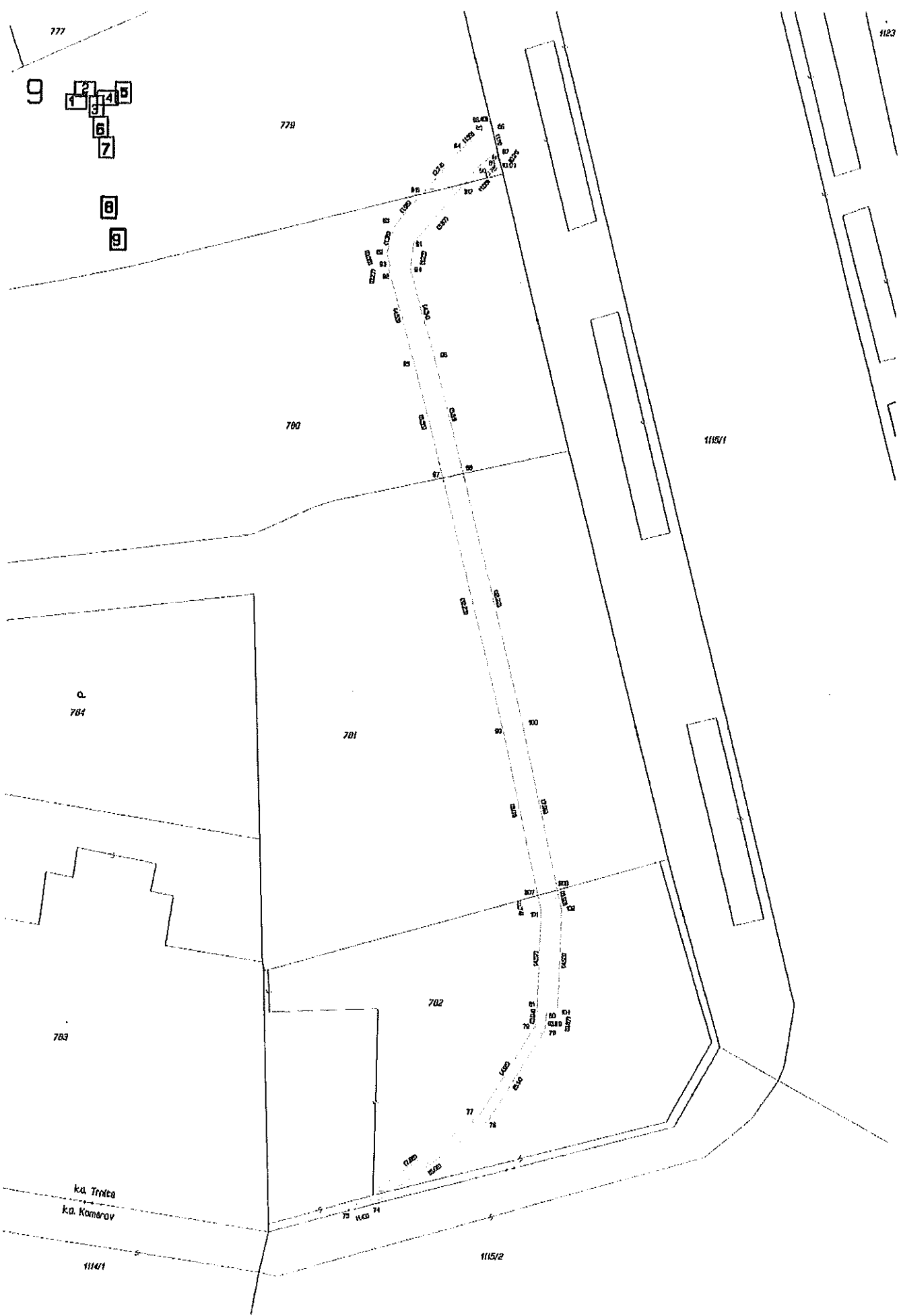
767/0

1145/4

1149/1

k.o. Trnčá  
k.o. Komárov





777

1123

9

- 1
- 2
- 3
- 4
- 5
- 6
- 7
- 8
- 9

778

780

1115/1

a  
784

781

783

782

ka. Trnča  
ka. Kamarov

1114/1

1115/2

75 74

77 78

79  
80  
81  
82  
83  
84  
85  
86  
87  
88  
89  
90  
91  
92  
93  
94  
95  
96  
97  
98  
99  
100



VÝKAZ DOSAVADNÍHO A NOVÉHO STAVU ÚDAJŮ KATASTRU NEMOVITOSTÍ

Dosavadní stav				Nový stav				Porovnání se stavem evidence právních vztahů									
Označení pozemku paro. číslem	Výměra parcely		Druh pozemku	Označení pozemku paro. číslem	Výměra parcely		Druh pozemku	Typ stavby	Způsob využití	Způsob využití	Způsob využití	Díl ploch/část z pozemku označeného v		Číslo listu vlistovní	Výměra dílu		Označení dílu
	ha	m <sup>2</sup>			Způsob využití	ha						m <sup>2</sup>	Způsob využití		Způsob využití	katastru nemovitosti	
708/50												708/58		10001			
708/58												708/50		60000			
708/60												708/60		60000			
708/61												708/61		10001			
708/62												708/62		10001			
708/63												708/63		10001			
708/64												708/64		10001			
708/69												708/69		10001			
708/70												708/70		60000			
708/71												708/71		10001			
711												711		10001			
722/1												722/1		365			
725/2												725/2		10001			
726												726		434			
731												731		434			
732												732		10001			
740												740		10001			
744/1												744/1		10001			
1003/5												1003/5		10001			
1006/1												1006/1		60000			
1006/5												1006/5		10001			
1006/6												1006/6		10001			
1006/9												1006/9		10001			
1018/2												1018/2		10001			
1018/4												1018/4		10001			
1154												1154		10001			
1172												1172		10001			
1173												1173		10001			
1174												1174		10001			
1176												1176		10001			

Oprávněný: díle listin  
Druh věcného břemene: díle listin

<b>GEOMETRICKÝ PLÁN</b> <b>pro</b> vymezení rozsahu věcného břemene k části pozemku	Geometrický plán ověřil úředně oprávněný zeměměřičský inženýr Jméno, příjmení: [redacted]	Stejnoplis ověřil úředně oprávněný zeměměřičský inženýr Jméno, příjmení: [redacted]
	Číslo polohky seznamu úředně oprávněných zeměměřičských inženýrů: 2785/2016 Dne: 8. června 2022      Číslo: 1586/2022	Číslo polohky seznamu úředně oprávněných zeměměřičských inženýrů: 2785/2016 Dne: 20.1.2023      Číslo: 230/2023
Vyhotovitel: <b>ADITIS</b> s.r.o. Polkovy 2887/2b 613 00 Brno IČO: 26190811 www.aditis.cz	Náležitosti a přesnost odpovídá právním předpisům. Katastrální úřad souhlasí s ořizováním parcel.	Tento stejnopis odpovídá geometrickému plánu v elektronické podobě uloženému v dokumentaci katastrálního úřadu. Ověřen stejnopis geometrického plánu v listinné podobě.
Číslo plánu: 1455-6530/2021 Okres: Brno-město Obec: Brno Kat. území: Trnitá Mapový list: Brno 9-0/42,44, 8-0/33 Dosavadní vlistovní pozemků byla poskytnuta možnost zveřejnit se v terénu s průběhem navrhovaných nových hranic, které byly označeny pletecpruhovým způsobem.	KÚ pro Jihomoravský kraj KP Brno-město PGP-1034/2022-702 2022.06.13 14:10:56 +02'00'	[redacted]

Seznam souřadnic (S-JTSK)  
Číslo bodu Souřadnice pro zřepě do KN

	Y	X	Kod kv.
17-108	597494.71	1161694.32	6
442-227	597603.13	1161994.16	3
494-123	597673.65	1161617.82	3
494-245	597636.73	1161666.97	3
584-197	597716.60	1161607.73	3
1	597479.02	1161701.61	3
2	597479.04	1161701.69	6
3	597479.50	1161702.82	6
4	597479.02	1161701.63	3
5	597479.28	1161699.30	3
6	597479.78	1161699.98	3
7	597479.74	1161697.14	3
8	597480.22	1161697.30	3
9	597480.88	1161694.82	3
10	597481.32	1161696.18	3
11	597482.70	1161691.78	3
12	597483.12	1161692.01	3
13	597483.53	1161690.59	3
14	597483.93	1161690.91	3
15	597486.29	1161687.45	3
16	597486.65	1161687.78	3
17	597492.26	1161681.83	3
18	597492.60	1161682.19	3
19	597495.58	1161670.80	3
20	597493.92	1161679.25	3
21	597497.25	1161677.16	3
22	597497.64	1161677.40	3
23	597498.98	1161674.91	3
24	597499.34	1161675.27	3
25	597600.84	1161673.42	3
26	597601.12	1161673.84	3
27	597603.86	1161671.65	3
28	597604.22	1161672.08	3
29	597608.56	1161668.22	3
30	597609.16	1161668.59	3
31	597609.68	1161667.79	3
32	597509.84	1161669.17	3
33	597511.40	1161666.84	3
34	597511.88	1161667.26	3
35	597512.00	1161666.39	3
36	597512.21	1161666.86	3
37	597515.26	1161669.98	3
38	597615.40	1161664.49	6
39	597621.60	1161669.30	6
40	597619.01	1161661.20	3
41	597619.16	1161661.70	3
42	597621.79	1161669.79	6
43	597623.22	1161658.06	3
44	597623.80	1161658.46	3
45	597627.90	1161655.03	3
46	597628.16	1161655.45	3
47	597631.87	1161652.55	3
48	597632.16	1161652.87	3
49	597637.60	1161648.71	3
50	597637.88	1161648.13	3
51	597640.33	1161648.73	3
52	597640.51	1161647.15	3
53	597642.24	1161645.53	3
54	597642.80	1161646.05	3
55	597645.05	1161649.83	6
56	597645.85	1161644.23	6
57	597651.04	1161640.06	3
58	597651.34	1161640.46	3
59	597653.28	1161636.49	3
60	597655.56	1161636.91	3
61	597658.26	1161634.98	6
62	597658.84	1161636.40	6
63	597658.98	1161631.61	3
64	597656.68	1161632.07	3
65	597670.70	1161629.27	3
66	597670.86	1161629.76	3
67	597671.50	1161629.08	3
68	597671.70	1161629.54	3
69	597672.84	1161628.18	3
70	597673.20	1161628.84	3
71	597673.18	1161627.75	3
72	597673.67	1161627.91	3
73	597673.27	1161627.20	3
74	597673.79	1161627.10	3
75	597688.02	1161617.62	3
76	597688.45	1161617.26	3
77	597684.65	1161607.82	3
78	597689.80	1161608.22	3
79	597684.20	1161607.03	3
80	597664.88	1161607.65	3
81	597654.82	1161608.76	3
82	597663.44	1161606.25	6
83	597663.88	1161605.98	6
84	597719.89	1161422.26	3
85	597719.84	1161421.81	3
86	597719.46	1161421.69	3
87	597719.35	1161422.12	3
88	597717.19	1161429.29	3
89	597716.71	1161428.13	3
90	597716.80	1161430.70	3
91	597716.82	1161430.54	3
92	597713.33	1161431.19	3
93	597712.81	1161431.15	3
94	597713.75	1161440.85	3
95	597713.23	1161440.81	3
96	597711.27	1161445.54	3

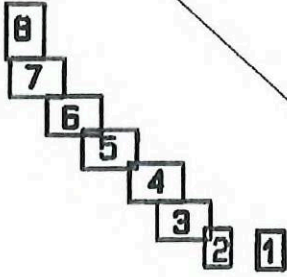
Seznam souřadnic (S-JTSK)  
Číslo bodu Souřadnice pro zřepě do KN

	Y	X	Kod kv.
97	597710.81	1161446.34	3
98	597707.11	1161464.94	3
99	597708.65	1161464.72	3
100	597703.68	1161462.61	3
101	597703.22	1161462.39	3
102	597699.76	1161470.46	3
103	597699.32	1161470.29	3
104	597694.85	1161478.86	6
105	597691.78	1161485.91	3
106	597690.45	1161478.83	6
107	597691.26	1161485.93	3
108	597691.03	1161487.73	3
109	597691.34	1161487.77	6
110	597691.20	1161489.68	3
111	597690.60	1161489.24	3
112	597690.42	1161490.18	3
113	597690.12	1161489.78	3
114	597689.84	1161491.21	3
115	597689.66	1161490.73	3
116	597689.01	1161491.32	3
117	597687.70	1161490.65	3
118	597685.70	1161490.76	3
119	597687.48	1161491.31	3
120	597685.78	1161490.25	3
121	597684.75	1161490.77	3
122	597684.69	1161490.27	3
123	597683.32	1161491.40	6
124	597683.26	1161490.84	6
125	597688.12	1161491.64	3
126	597687.80	1161491.64	3
127	597687.69	1161492.33	3
128	597687.67	1161492.93	3
129	597687.83	1161492.86	3
130	597688.47	1161492.40	3
131	597688.29	1161492.94	3
132	597716.33	1161508.23	3
133	597701.08	1161493.60	6
134	597701.10	1161500.19	6
135	597716.09	1161508.67	3
136	597716.03	1161509.16	3
137	597717.18	1161509.69	3
138	597717.78	1161509.69	3
140	597718.73	1161509.11	3
141	597718.97	1161509.69	3
142	597719.48	1161509.26	3
143	597719.46	1161509.03	3
144	597687.41	1161493.83	3
145	597685.24	1161500.10	3
146	597685.86	1161493.19	3
147	597684.78	1161493.90	3
148	597681.71	1161506.43	3
149	597681.31	1161506.11	3
150	597681.49	1161506.72	3
151	597681.12	1161506.30	3
152	597681.34	1161507.11	3
153	597680.89	1161506.74	3
154	597680.85	1161506.55	3
155	597678.73	1161512.10	3
156	597678.37	1161511.72	3
157	597678.19	1161512.30	3
158	597678.09	1161511.85	3
159	597677.62	1161511.82	6
160	597677.44	1161512.16	6
161	597677.66	1161512.49	3
162	597677.89	1161513.18	3
163	597677.41	1161512.08	3
164	597676.22	1161514.48	3
165	597676.85	1161514.14	3
166	597678.88	1161517.74	3
167	597673.35	1161517.83	3
168	597673.19	1161518.69	3
169	597671.58	1161519.79	3
170	597671.41	1161520.57	3
171	597670.99	1161520.91	3
172	597671.07	1161521.24	3
173	597670.63	1161520.88	3
174	597668.07	1161525.71	3
175	597667.67	1161526.43	3
176	597664.05	1161531.03	3
177	597663.62	1161530.77	3
178	597663.01	1161533.46	3
179	597662.59	1161533.19	6
180	597662.58	1161534.47	3
181	597662.14	1161534.25	3
182	597662.21	1161534.27	3
183	597662.79	1161540.01	3
184	597664.21	1161540.01	3
185	597663.78	1161547.73	3
186	597648.89	1161589.16	3
187	597648.47	1161584.90	3
188	597648.47	1161586.02	3
189	597647.67	1161589.53	3
190	597680.60	1161806.65	6
191	597680.74	1161806.11	6
192	597687.27	1161492.52	3
193	597719.75	1161508.50	3
194	597697.67	1161474.73	3
195	597715.73	1161509.32	3
196	597717.76	1161510.44	3
197	597718.21	1161510.40	3
198	597688.99	1161494.21	6

Seznam souřadnic (S-JTSK)  
Číslo bodu Souřadnice pro zřepě do KN

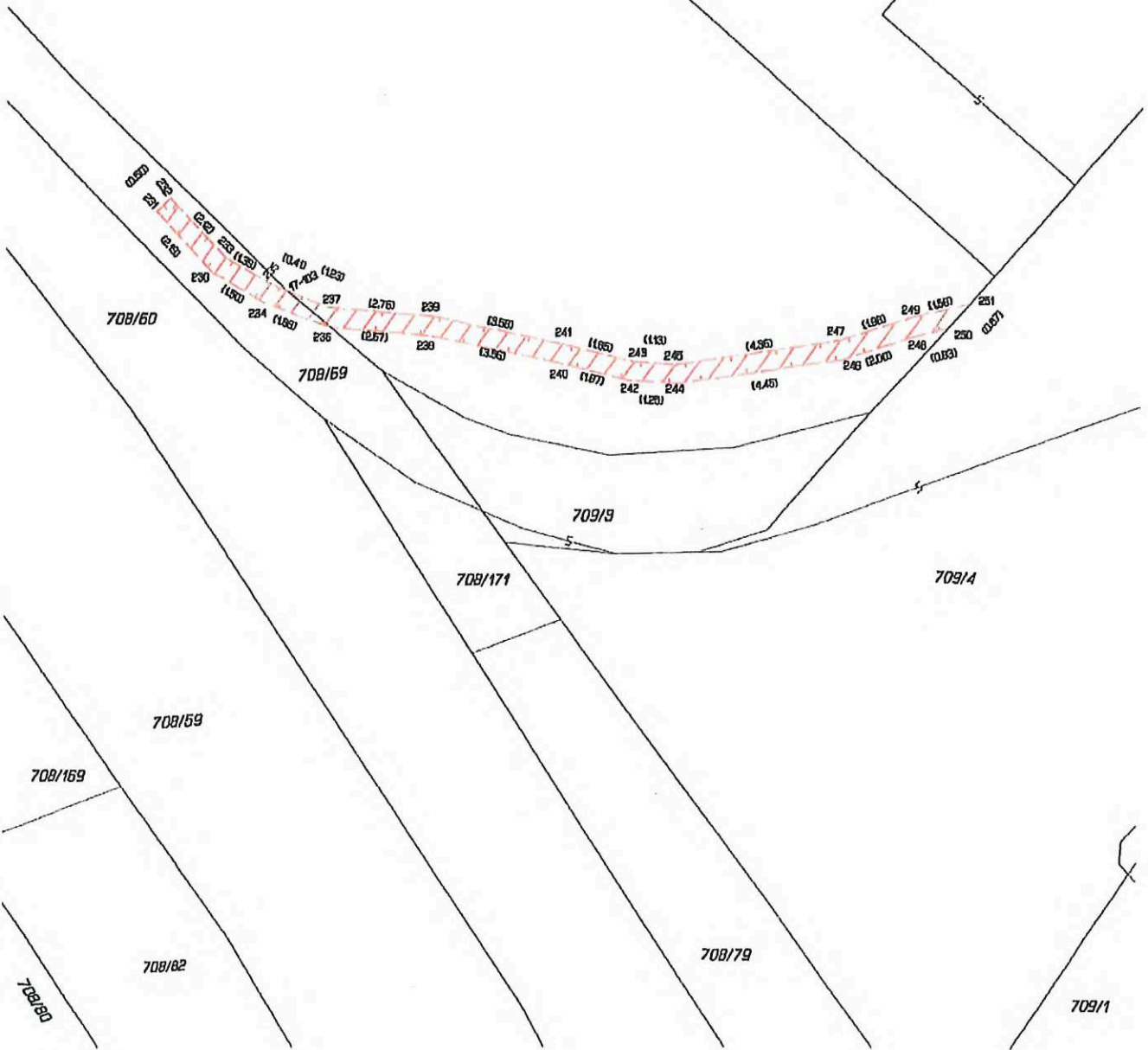
	Y	X	Kod kv.
199	597700.74	1161500.85	6
200	597701.42	1161499.94	6
201	597689.94	1161492.44	6
202	597689.59	1161493.11	6
203	597689.35	1161493.55	6
204	597689.02	1161510.07	3
205	597687.38	1161510.02	3
206	597689.08	1161516.97	3
207	597685.28	1161510.65	3
208	597685.78	1161509.32	3
209	597683.98	1161508.43	3
210	597683.98	1161508.70	3
211	597679.98	1161504.46	3
212	597683.78	1161507.88	3
213	597680.03	1161509.63	3
214	597692.80	1161502.18	3
215	597690.59	1161507.38	3
216	597685.77	1161504.02	3
217	597615.48	1161578.34	3
218	597623.97	1161579.88	3
219	597624.31	1161571.24	3
220	597623.23	1161571.68	3
221	597625.01	1161572.97	3
222	597628.85	1161570.80	3
223	597640.00	1161582.46	3
224	597645.67	1161588.45	3
225	597645.24	1161587.42	3
226	597647.63	1161589.93	3
227	597648.59	1161587.53	3
228	597649.54	1161588.85	3
229	597650.11	1161584.78	3
230	597435.62	1161693.99	3
231	597438.11	1161692.20	3
232	597437.75	1161691.84	3
233	597435.30	1161693.49	3
234	597435.31	1161694.63	3
235	597435.09	1161694.17	3
236	597433.68	1161693.28	6
237	597433.56	1161694.77	3
238	597430.89	1161695.50	3
239	597430.81	1161695.00	3
240	597427.40	1161695.20	3
241	597427.30	1161695.72	3
242	597426.63	1161695.66	3
243	597426.50	1161696.16	3
244	597424.33	1161695.72	3
245	597424.37	1161696.22	3
246	597419.93	1161695.08	3
247	597420.		

1

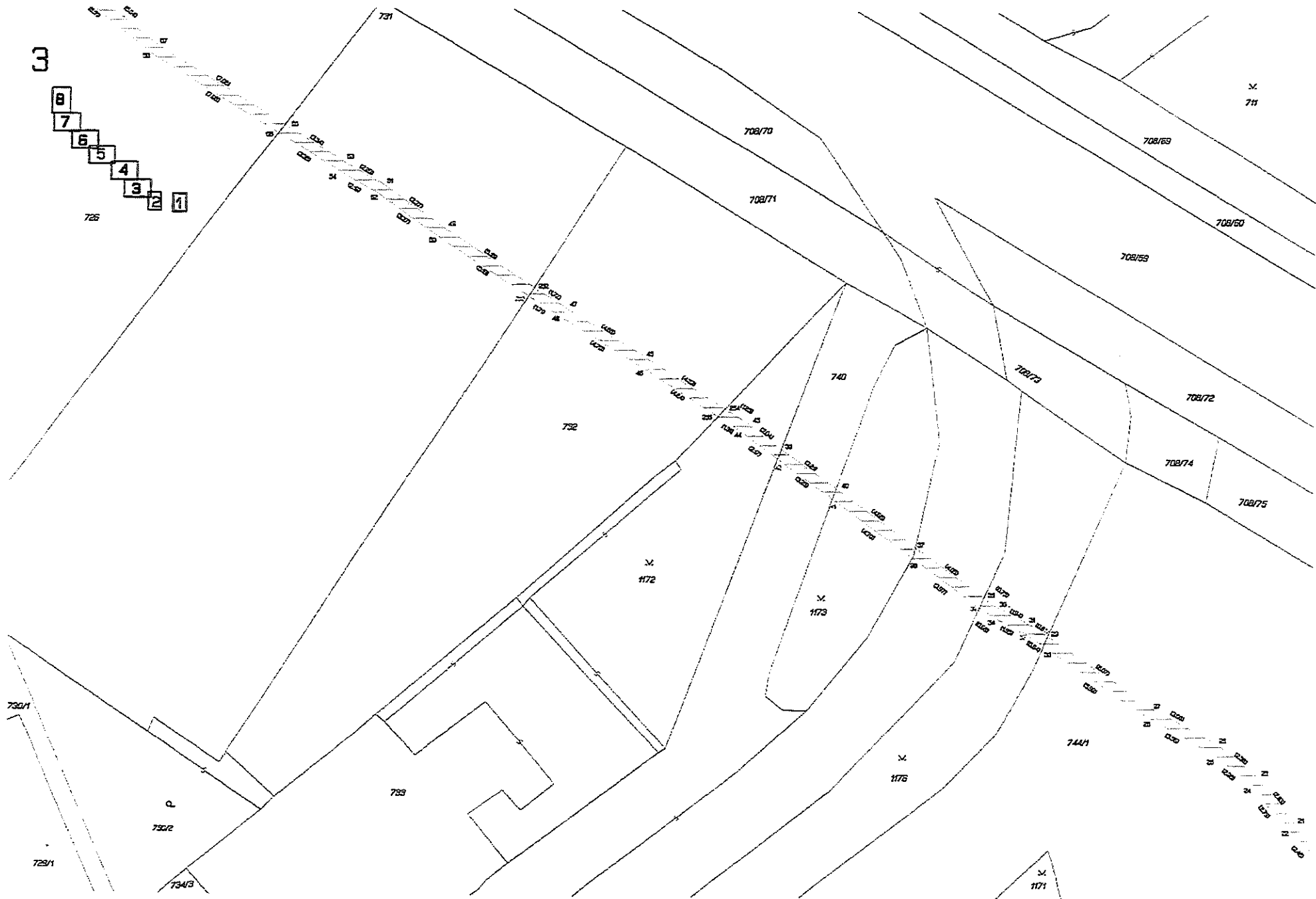


M.  
711

708/1







3

- 8
- 7
- 6
- 5
- 4
- 3
- 2
- 1

728

731

708/70

708/71

X  
711

708/69

708/60

708/59

732

740

708/70

708/72

708/74

708/75

X  
1172

X  
1173

744/1

X  
1176

733

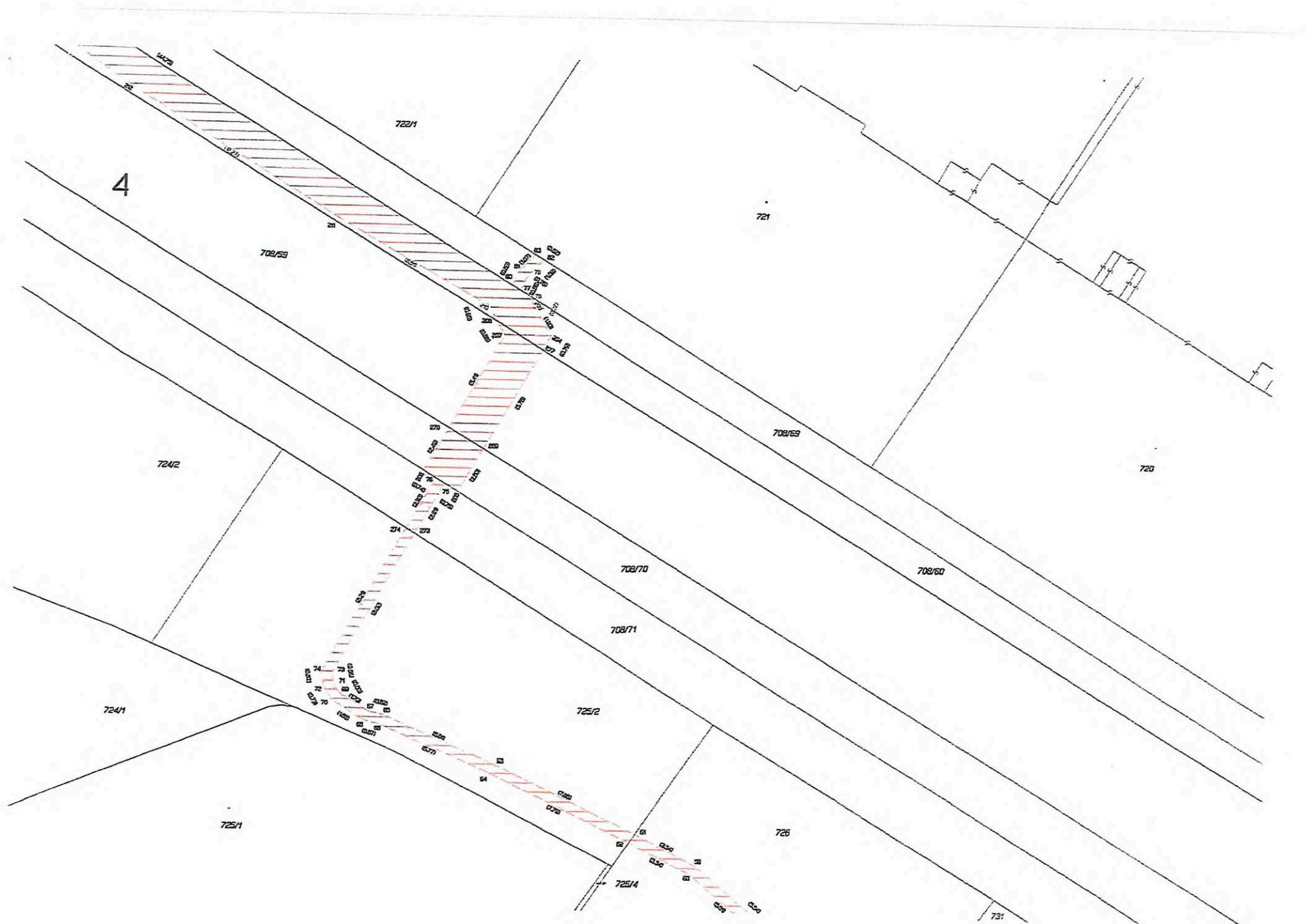
732/2

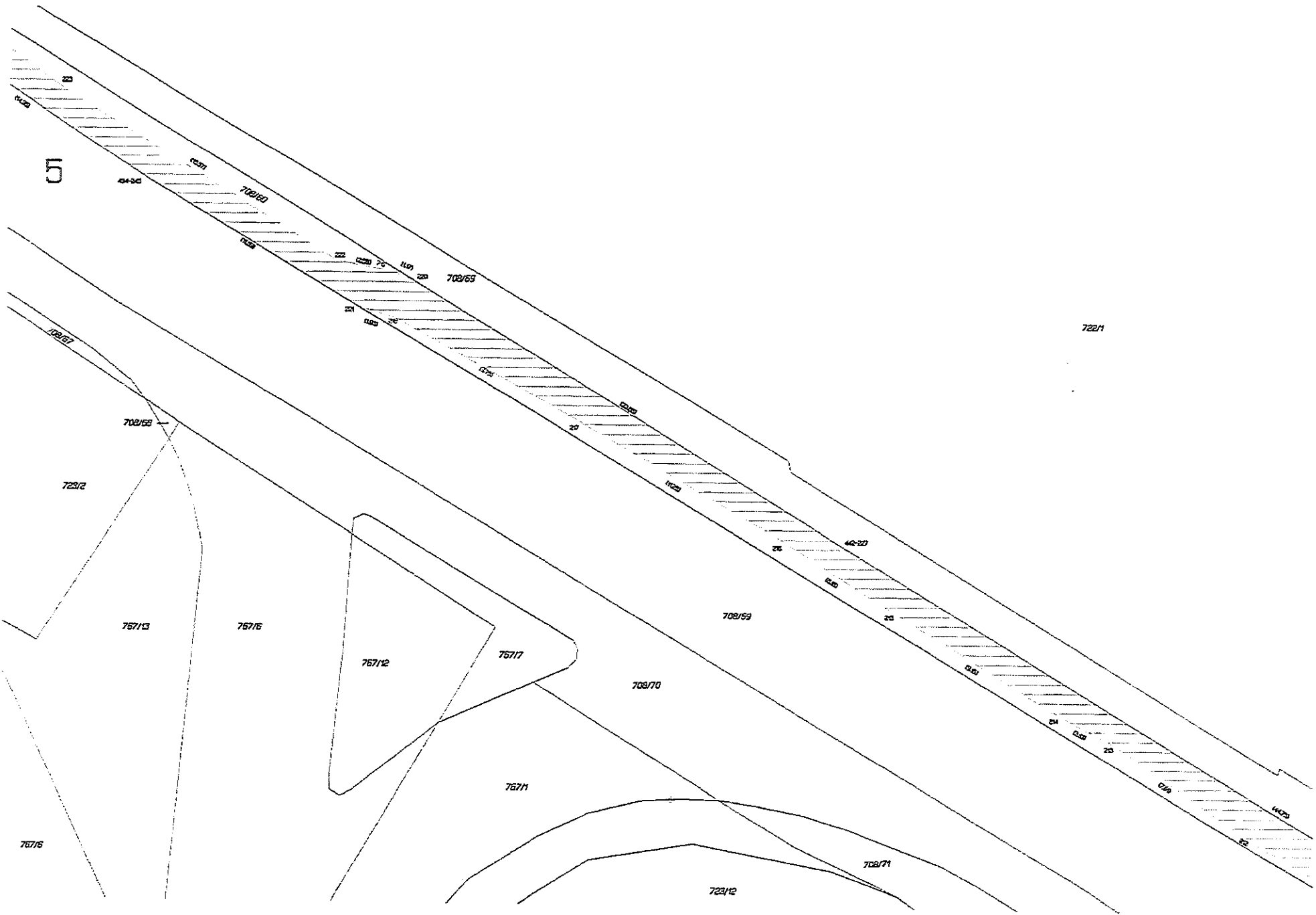
734/3

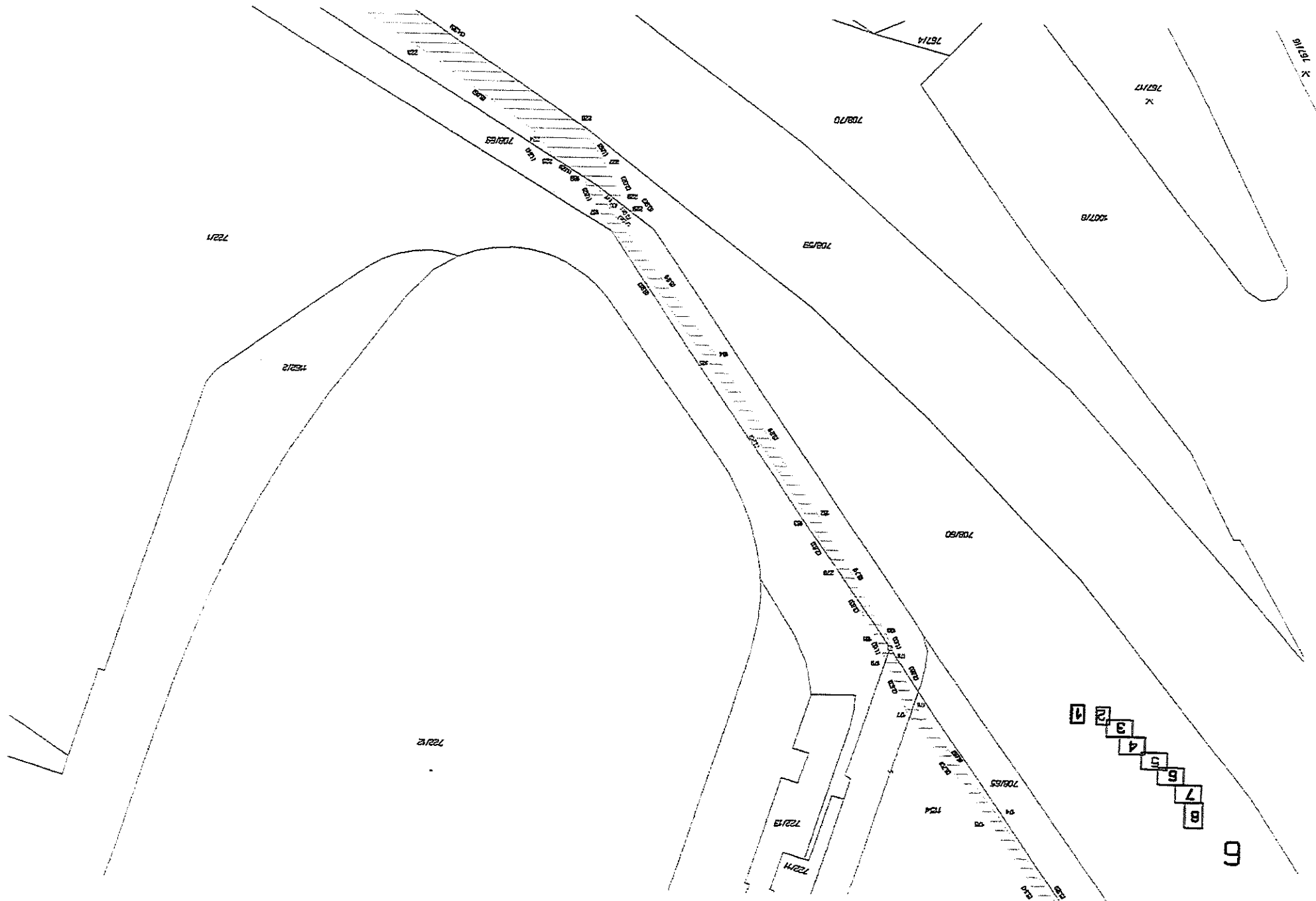
729/1

729/1

X  
1171

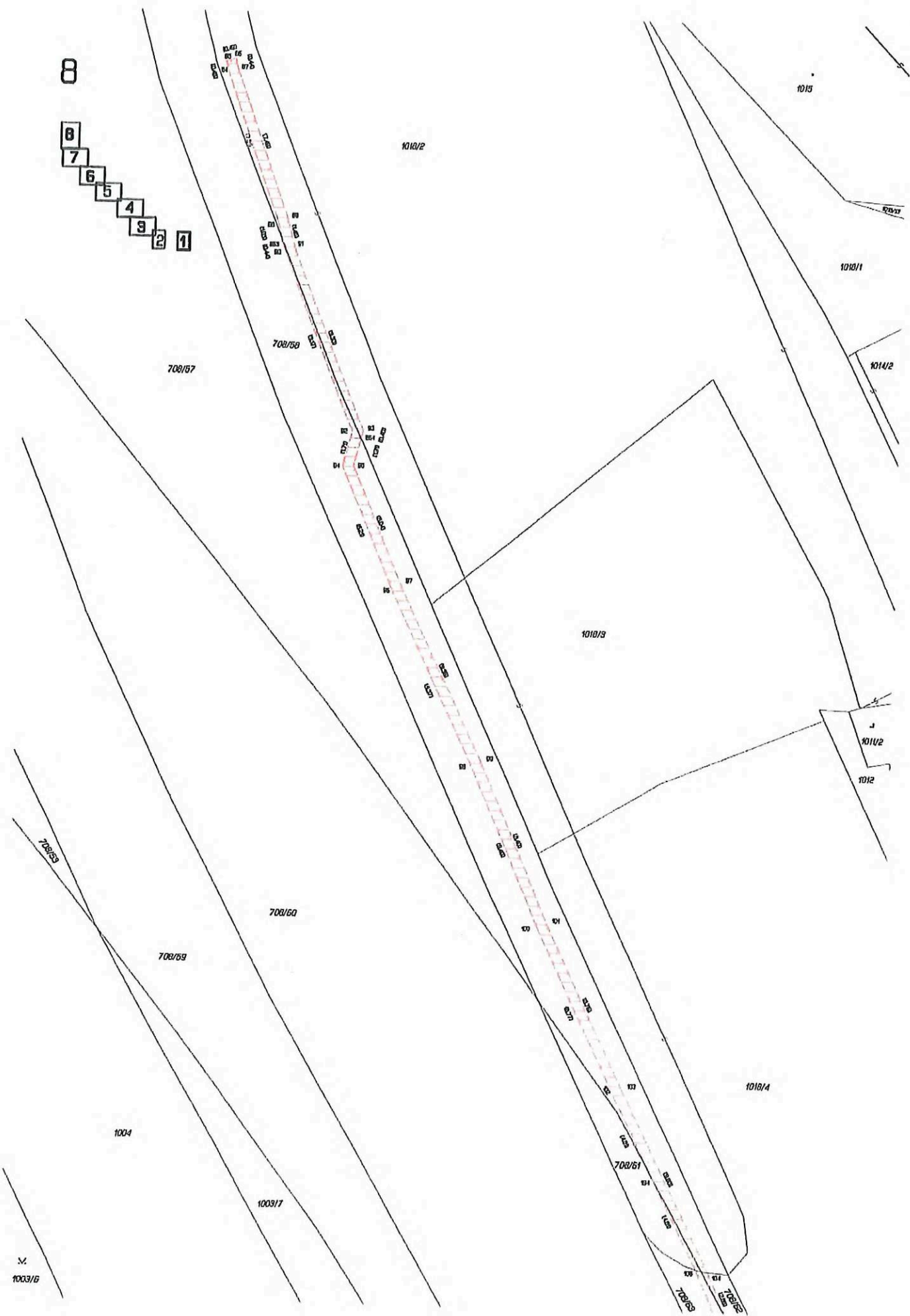












VÝKAZ DOSAVADNÍHO A NOVÉHO STAVU ÚDAJŮ KATASTRU NEMOVITOSTÍ

Dosavadní stav			Nový stav					Porovnání se stavem evidence právních vztahů								
Označení pozemku parc. číslem	Výměra parcely		Označení pozemku parc. číslem	Výměra parcely		Druh pozemku	Typ stavby	Způsob využití	Způsob využití	Způsob využití	Díl přechází z pozemku označeného v		Číslo ksu vlastnický	Výměra dílu		Označení dílu
	ha	m <sup>2</sup>		ha	m <sup>2</sup>						katastru nemovitosti	dílů/žijí poz. evidenci		ha	m <sup>2</sup>	
425/3											425/3		3			
425/7											425/7		502			
571/13											571/13		502			
571/15											571/15		502			
571/16											571/16		502			
571/17											571/17		502			
571/20											571/20		502			
600/4											600/4		10001			
705/1											705/1		341			
705/12											705/12		10001			
705/15											705/15		10001			
708/81											708/81		502			
708/83											708/83		502			
708/123											708/123		10001			
708/172											708/172		10001			
708/173											708/173		10001			
708/175											708/175		10001			
708/176											708/176		10001			
708/183											708/183		60000			
708/185											708/185		60000			
708/186											708/186		60000			
708/187											708/187		60000			
708/189											708/189		60000			
708/206											708/206		60000			
708/207											708/207		60000			
708/208											708/208		60000			
708/209											708/209		60000			
708/210											708/210		502			
708/1											708/1		60000			
708/2											708/2		10001			
708/4											708/4		60000			
708/10											708/10		60000			
710											710		60000			
746/1											746/1		10001			
746/2											746/2		10001			
746/9											746/9		10001			
746/10											746/10		10001			
746/11											746/11		10001			
747/3											747/3		10001			
748/3											748/3		10001			
756/4											756/4		10001			
756/5											756/5		10001			
756/6											756/6		10001			
756/7											756/7		10001			
760/1											760/1		10001			
760/4											760/4		10001			
763/1											763/1		10001			

Oprávněný: dle listin  
Druh věcného břemene: dle listin

<b>GEOMETRICKÝ PLÁN pro</b> vymezení rozsahu věcného břemene k části pozemku	Geometrický plán ověřil úředně oprávněný zeměměřičský inženýr:	Stejnopis ověřil úředně oprávněný zeměměřičský inženýr:
	Jméno, příjmení: [redacted]	Jméno, příjmení: [redacted]
	Číslo položky seznamu úředně oprávněných zeměměřičských inženýrů: 2785/2016	Číslo položky seznamu úředně oprávněných zeměměřičských inženýrů: 2785/2016
	Dne: 28. června 2022 Číslo: 1590/2022	Dne: 20.1.2023 Číslo: 234/2023
Náležitosti a přirození odpovědi právním předpisům.		Tento stejnopis odpovídá geometrickému plánu v elektronické podobě uloženému v dokumentaci katastrálního úřadu.
Vyhovitel: <b>ADITIS</b> Rokytova 2561/20 613 00 Brno IČO: 20230611 www.aditis.cz	Katastrální úřad souhlasí s elektronickým parcl.	
Číslo plánu: 1457-6527/2021 Okres: Brno-město Obec: Brno Kat. území: Tmitův Mapový list: Brno 8-0/33, 8-1/11 Dosevadem vlastním pozemků byla poskytnuta možnost označit se v terénu s průběhem navrhovaných nových hranic, které byly označeny předepsaným způsobem:	Ověření stejnopisu geometrického plánu v listinné podobě [redacted]	
KÚ pro Jihomoravský kraj KP Brno-město PGP-1221/2022-702 2022.07.04 08:21:48 +02'00'		

Bzimen eukofke (S-UTSK)  
 Bzimen eukofke pro zaps do KN

Qlak bodu	Y	X	Kod kv.
170	597263.76	116204.00	5
71	597271.72	116204.57	5
72	597287.48	116203.14	5
171	597282.31	116201.52	3
172	597282.79	116201.50	3
173	597285.83	116202.98	3
174	597285.55	116203.99	3
175	597276.58	116200.70	3
176	597275.85	116200.44	3
177	597275.85	116200.47	3
178	597276.51	116200.48	3
179	597277.72	116200.79	3
180	597278.19	116200.30	3
181	597278.08	116200.81	3
182	597280.39	116199.73	3
183	597281.54	116199.09	3
184	597281.88	116198.89	3
185	597283.58	116198.82	3
186	597284.12	116199.48	3
187	597280.94	116198.00	3
188	597284.57	116198.45	3
189	597284.85	116198.99	3
190	597280.74	116198.32	3
191	597281.56	116197.14	3
192	597281.78	116197.48	3
193	597282.24	116198.00	3
194	597282.70	116198.72	3
195	597300.12	116199.82	3
196	597300.42	116199.40	3
197	597302.04	116198.48	3
198	597302.54	116198.57	3
199	597302.58	116198.74	3
200	597302.62	116198.54	3
201	597303.09	116198.94	3
202	597304.77	116199.13	3
203	597305.19	116199.53	3
204	597305.80	116199.88	3
205	597307.85	116199.32	3
206	597307.85	116199.88	3
207	597307.72	116199.14	3
208	597313.95	116199.49	3
209	597314.40	116199.51	3
210	597315.55	116199.50	3
211	597316.10	116199.07	3
212	597321.53	116199.50	3
213	597321.62	116199.47	3
214	597322.89	116199.54	3
215	597323.69	116199.50	3
216	597324.07	116199.41	3
217	597324.07	116199.45	3
218	597324.62	116199.73	3
219	597324.52	116199.54	3
220	597324.48	116199.58	3
221	597324.05	116199.38	3
222	597324.02	116199.31	3
223	597324.02	116199.41	3
224	597324.44	116199.51	3
225	597404.31	116173.44	3
226	597404.31	116173.44	3
227	597404.31	116173.44	3
228	597404.31	116173.44	3
229	597404.31	116173.44	3
230	597404.31	116173.44	3
231	597404.31	116173.44	3
232	597404.31	116173.44	3
233	597404.31	116173.44	3
234	597404.31	116173.44	3
235	597404.31	116173.44	3
236	597404.31	116173.44	3
237	597404.31	116173.44	3
238	597404.31	116173.44	3
239	597404.31	116173.44	3
240	597404.31	116173.44	3
241	597404.31	116173.44	3
242	597404.31	116173.44	3
243	597404.31	116173.44	3
244	597404.31	116173.44	3
245	597404.31	116173.44	3
246	597404.31	116173.44	3
247	597404.31	116173.44	3
248	597404.31	116173.44	3
249	597404.31	116173.44	3
250	597404.31	116173.44	3
251	597404.31	116173.44	3
252	597404.31	116173.44	3
253	597404.31	116173.44	3
254	597404.31	116173.44	3
255	597404.31	116173.44	3
256	597404.31	116173.44	3
257	597404.31	116173.44	3
258	597404.31	116173.44	3
259	597404.31	116173.44	3
260	597404.31	116173.44	3
261	597404.31	116173.44	3
262	597404.31	116173.44	3
263	597404.31	116173.44	3
264	597404.31	116173.44	3
265	597404.31	116173.44	3
266	597404.31	116173.44	3
267	597404.31	116173.44	3
268	597404.31	116173.44	3
269	597404.31	116173.44	3
270	597404.31	116173.44	3
271	597404.31	116173.44	3
272	597404.31	116173.44	3

Bzimen eukofke (S-UTSK)  
 Bzimen eukofke pro zaps do KN

Qlak bodu	Y	X	Kod kv.
73	597285.83	116204.12	3
74	597287.11	116202.85	3
75	597286.78	116202.85	3
76	597285.92	116202.18	3
77	597287.81	116202.75	3
78	597287.12	116202.57	3
79	597285.42	116202.35	3
80	597288.14	116202.02	3
81	597285.85	116202.87	3
82	597285.32	116202.98	3
83	597285.08	116202.72	3
84	597285.46	116202.10	3
85	597285.18	116202.04	3
86	597285.18	116202.04	3
87	597287.67	116202.18	3
88	597285.01	116202.28	3
89	597319.56	116193.49	3
90	597319.28	116193.47	3
91	597488.25	1161702.02	3
92	597488.05	1161702.12	3
93	597488.05	1161702.12	3
94	597488.05	1161702.12	3
95	597488.05	1161702.12	3
96	597488.05	1161702.12	3
97	597488.05	1161702.12	3
98	597488.05	1161702.12	3
99	597488.05	1161702.12	3
100	597488.05	1161702.12	3
101	597488.05	1161702.12	3
102	597488.05	1161702.12	3
103	597488.05	1161702.12	3
104	597488.05	1161702.12	3
105	597488.05	1161702.12	3
106	597488.05	1161702.12	3
107	597488.05	1161702.12	3
108	597488.05	1161702.12	3
109	597488.05	1161702.12	3
110	597488.05	1161702.12	3
111	597488.05	1161702.12	3
112	597488.05	1161702.12	3
113	597488.05	1161702.12	3
114	597488.05	1161702.12	3
115	597488.05	1161702.12	3
116	597488.05	1161702.12	3
117	597488.05	1161702.12	3
118	597488.05	1161702.12	3
119	597488.05	1161702.12	3
120	597488.05	1161702.12	3
121	597488.05	1161702.12	3
122	597488.05	1161702.12	3
123	597488.05	1161702.12	3
124	597488.05	1161702.12	3
125	597488.05	1161702.12	3
126	597488.05	1161702.12	3
127	597488.05	1161702.12	3
128	597488.05	1161702.12	3
129	597488.05	1161702.12	3
130	597488.05	1161702.12	3
131	597488.05	1161702.12	3
132	597488.05	1161702.12	3
133	597488.05	1161702.12	3
134	597488.05	1161702.12	3
135	597488.05	1161702.12	3
136	597488.05	1161702.12	3
137	597488.05	1161702.12	3
138	597488.05	1161702.12	3
139	597488.05	1161702.12	3
140	597488.05	1161702.12	3
141	597488.05	1161702.12	3
142	597488.05	1161702.12	3
143	597488.05	1161702.12	3
144	597488.05	1161702.12	3
145	597488.05	1161702.12	3
146	597488.05	1161702.12	3
147	597488.05	1161702.12	3
148	597488.05	1161702.12	3
149	597488.05	1161702.12	3
150	597488.05	1161702.12	3
151	597488.05	1161702.12	3
152	597488.05	1161702.12	3
153	597488.05	1161702.12	3
154	597488.05	1161702.12	3
155	597488.05	1161702.12	3
156	597488.05	1161702.12	3
157	597488.05	1161702.12	3
158	597488.05	1161702.12	3
159	597488.05	1161702.12	3
160	597488.05	1161702.12	3
161	597488.05	1161702.12	3
162	597488.05	1161702.12	3
163	597488.05	1161702.12	3
164	597488.05	1161702.12	3
165	597488.05	1161702.12	3
166	597488.05	1161702.12	3
167	597488.05	1161702.12	3
168	597488.05	1161702.12	3
169	597488.05	1161702.12	3
170	597488.05	1161702.12	3
171	597488.05	1161702.12	3
172	597488.05	1161702.12	3

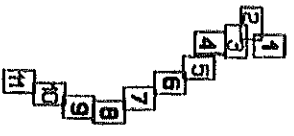
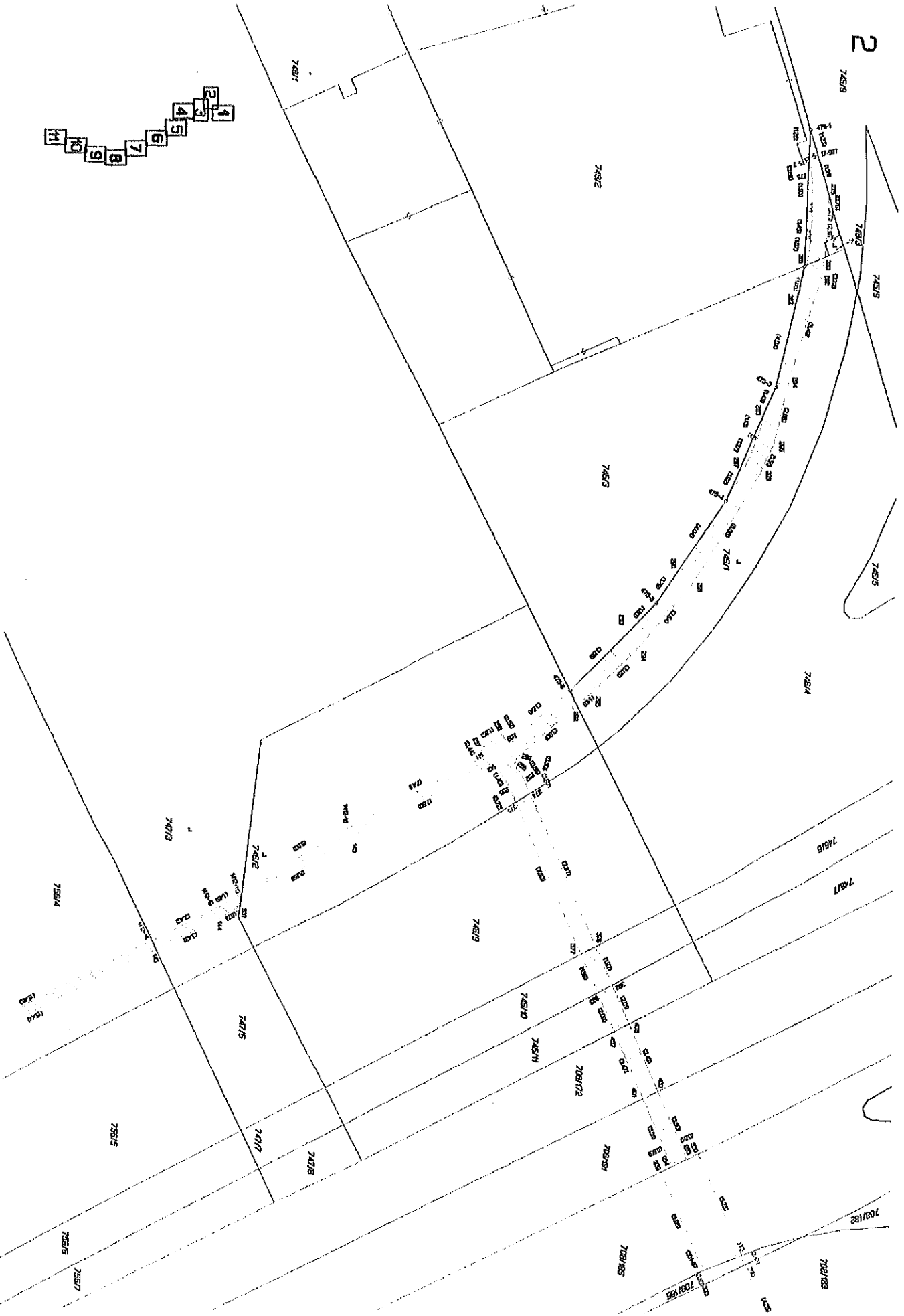
Bzimen eukofke (S-UTSK)  
 Bzimen eukofke pro zaps do KN

Qlak bodu	Y	X	Kod kv.
473	597275.07	116200.98	3
474	597275.55	116200.99	3
475	597276.58	116200.70	3
476	597275.85	116200.44	3
477	597275.85	116200.47	3
478	597276.51	116200.48	3
479	597277.72	116200.79	3
480	597278.19	116200.30	3
481	597278.08	116200.81	3
482	597280.39	116199.73	3
483	597281.54	116199.09	3
484	597281.88	116198.89	3
485	597283.58	116198.82	3
486	597284.12	116199.48	3
487	597280.94	116198.00	3
488	597284.57	116198.45	3
489	597284.85	116198.99	3
490	597280.74	116198.32	3
491	597281.56	116197.14	3
492	597281.78	116197.48	3
493	597282.24	116198.00	3
494	597282.70	116198.72	3
495	597283.12	116199.22	3
496	597284.12	116199.48	3
497	597280.94	116198.00	3
498	597284.57	116198.45	3
499	597284.85	116198.99	3
500	597280.74	116198.32	3
501	597281.56	116197.14	3
502	597281.78	116197.48	3
503	597282.24	116198.00	3
504	597282.70	116198.72	3
505	597283.12	116199.22	3
506	597284.12	116199.48	3
507	597280.94	116198.00	3
508	597284.57	116198.45	3
509	597284.85	116198.99	3
510	597280.74	116198.32	3
511	597281.56	116197.14	3
512	597281.78	116197.48	3
513	597282.24	116198.00	3
514	597282.70	116198.72	3
515	597283.12	116199.22	3
516	597284.12	116199.48	3
517	597280.94	116198.00	3
518	597284.57	116198.45	3
519	597284.85	116198.99	3
520	597280.74		



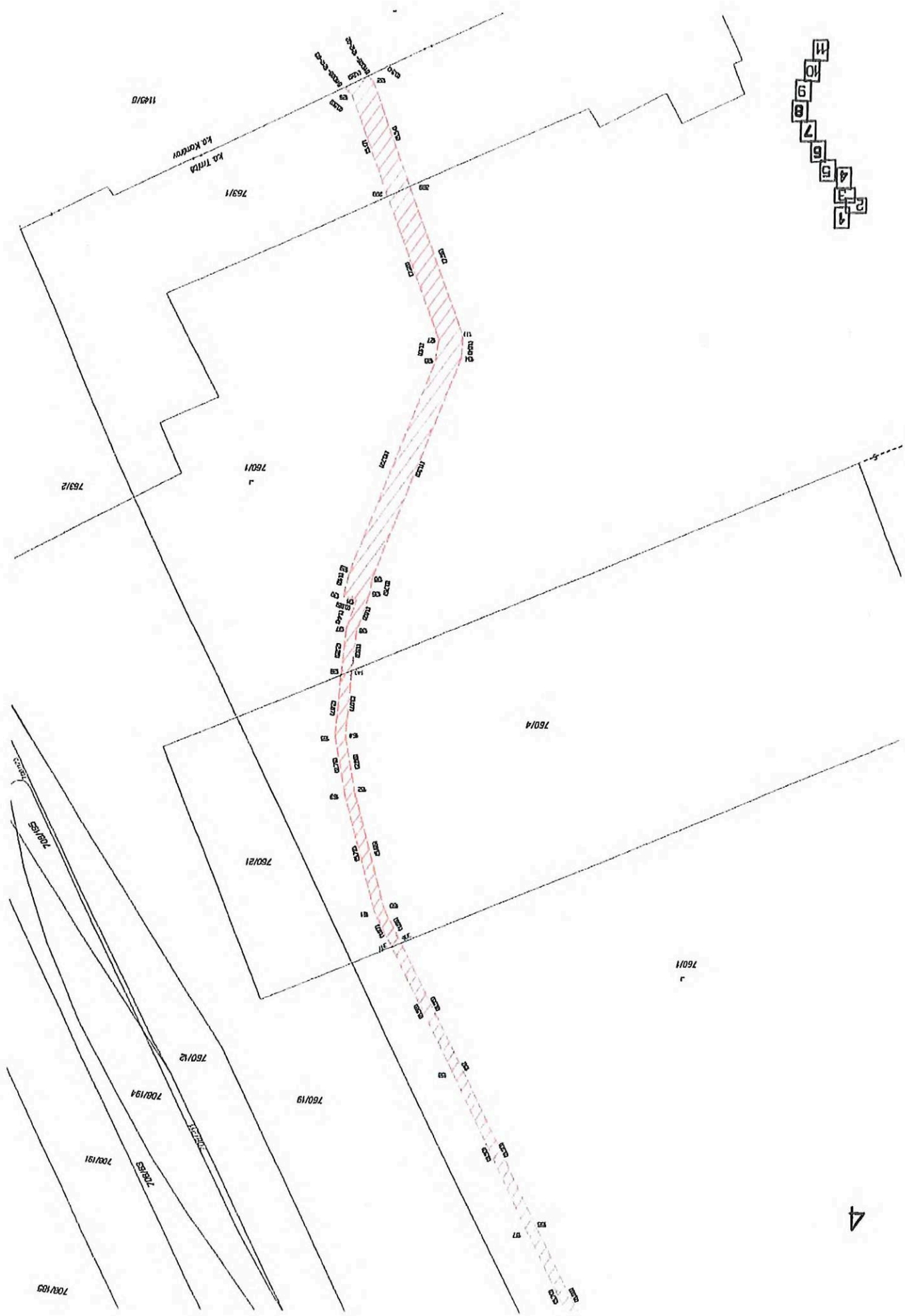






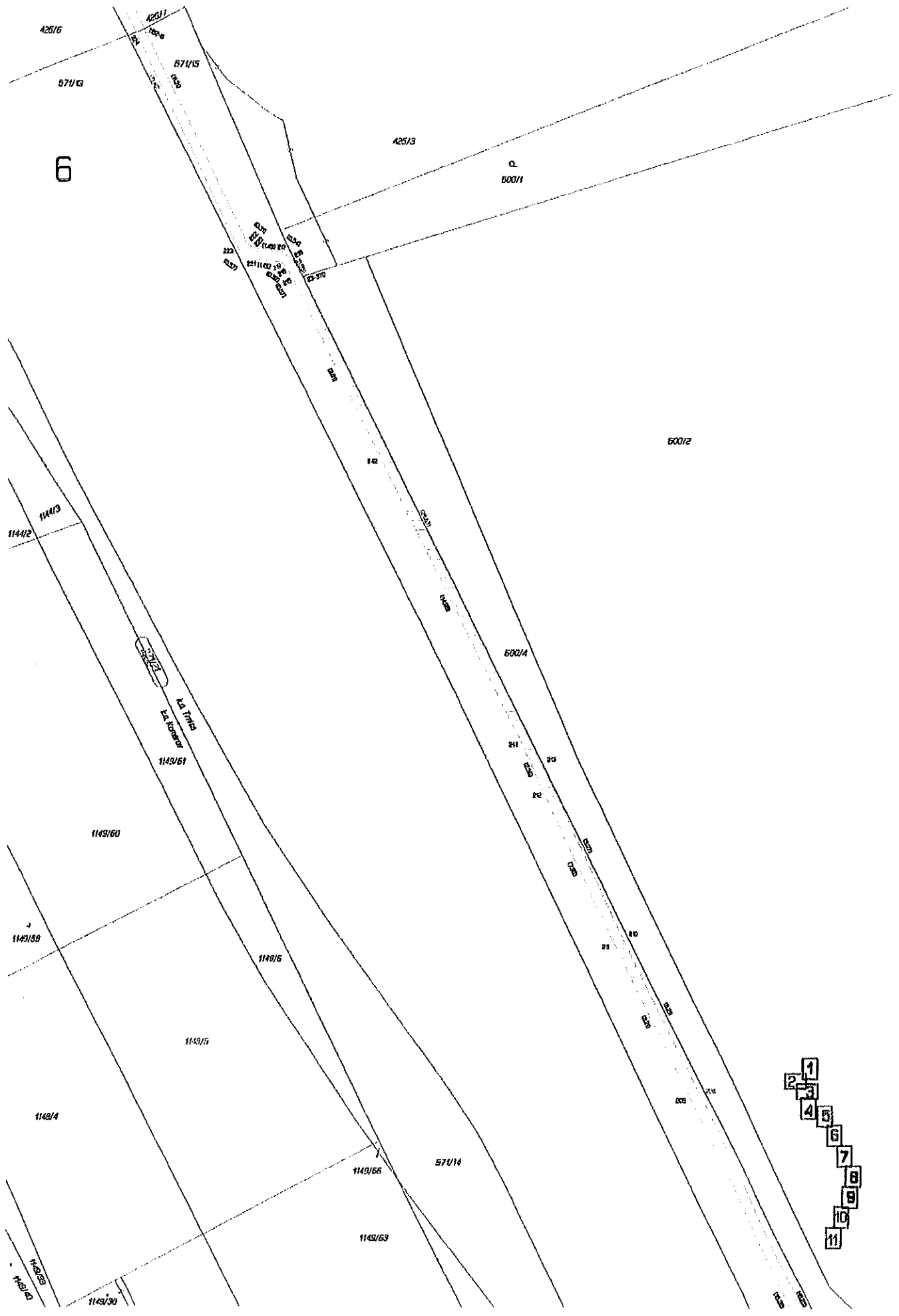


11  
10  
9  
8  
7  
6  
5  
4  
3  
2





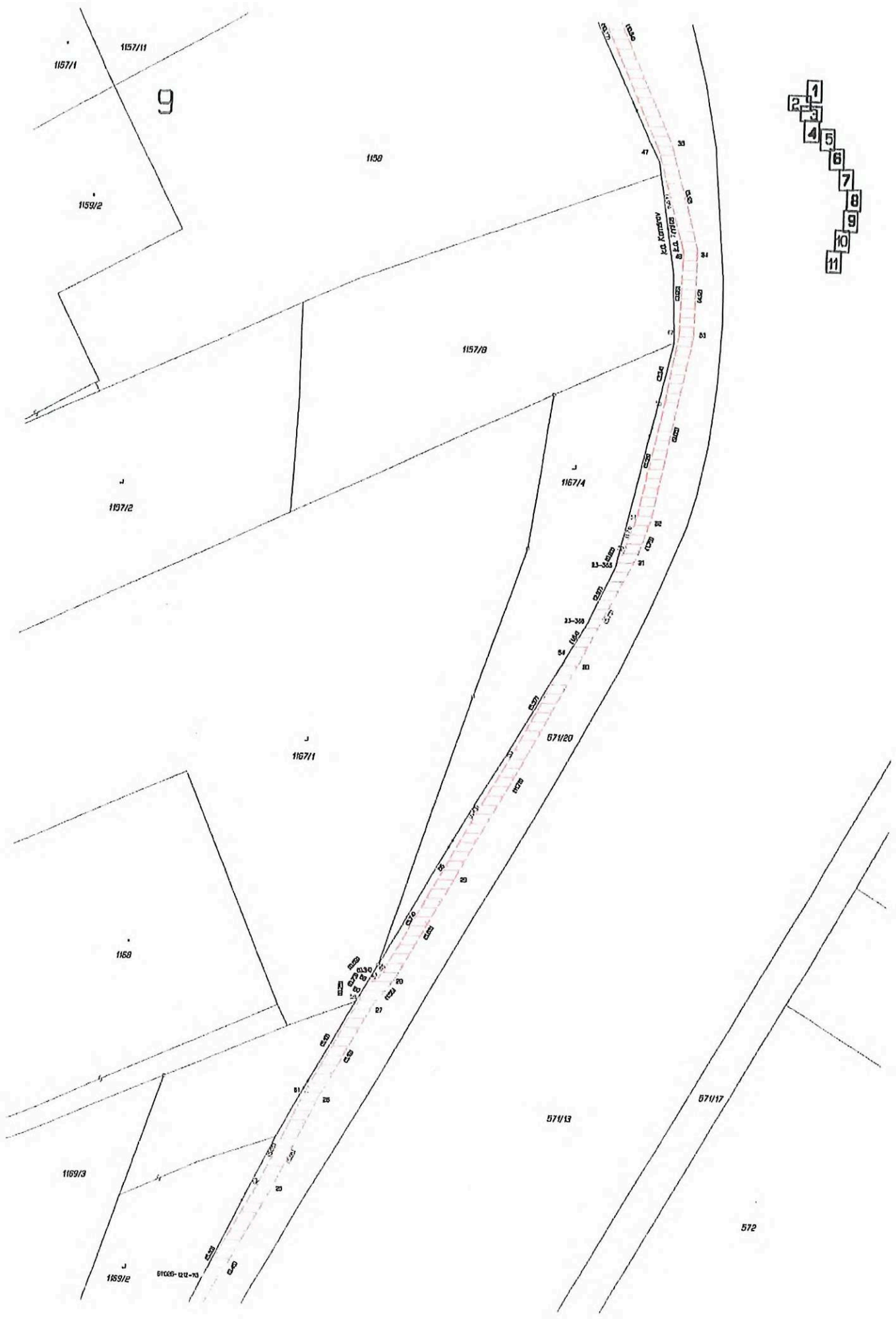
6



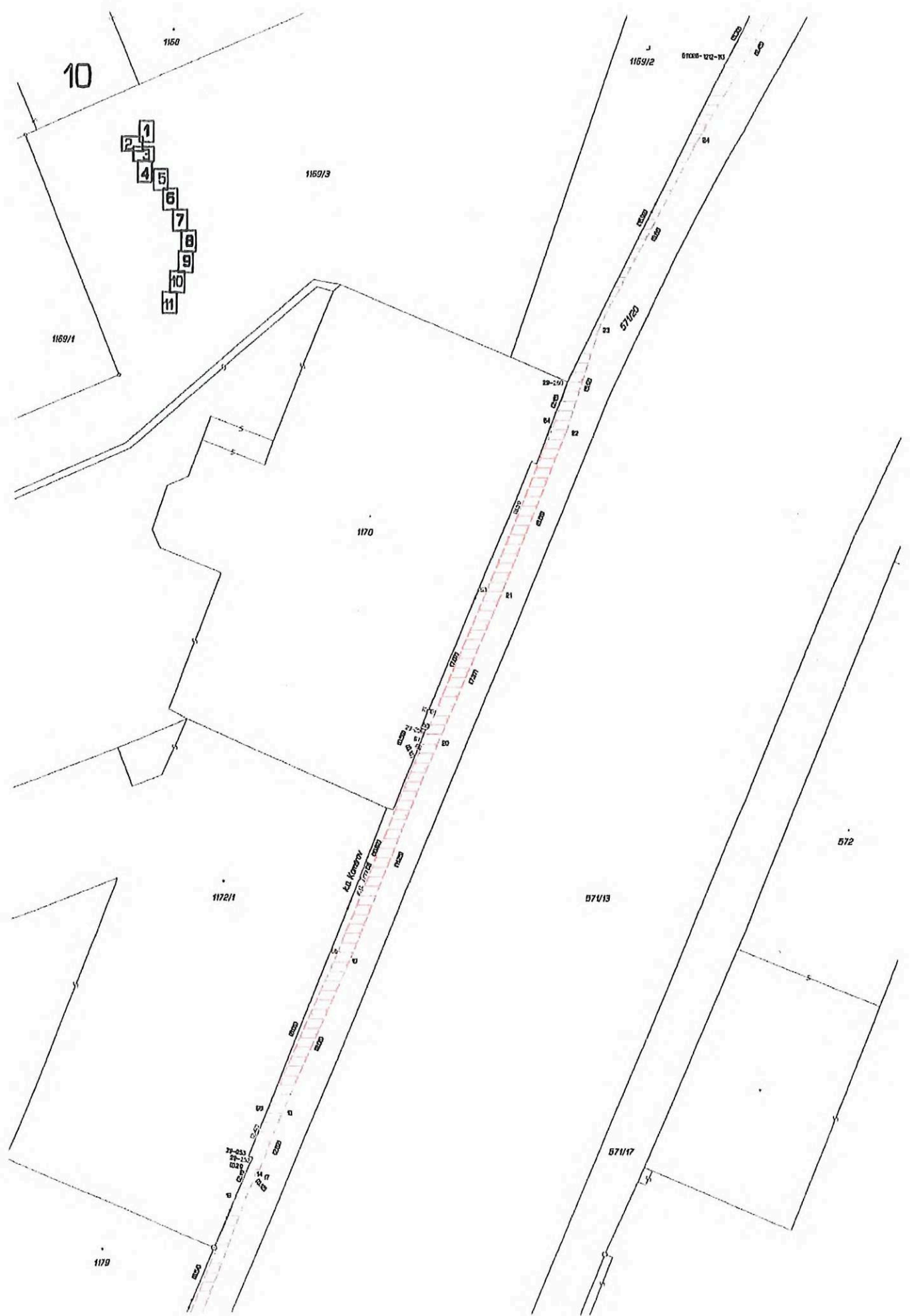
- 1
- 2
- 3
- 4
- 5
- 6
- 7
- 8
- 9
- 10
- 11







- 1
- 2
- 3
- 4
- 5
- 6
- 7
- 8
- 9
- 10
- 11



11

1176/2

1179

- 1
- 2
- 3
- 4
- 5
- 6
- 7
- 8
- 9
- 10
- 11

1180

Ка. Копытов  
К.А. Третья

071/20

070/13

1186

072

Ка. Третья  
К.А. Копытов

1107

1195/11

1195/9

071/17

1195/10

1270

